

























































# 1 Amelsbüren → Hilstrup → Hauptbahnhof → Roxel

1

Haltestellen	Sonderfahrplan Sonn- u. Feiertag							
<b>Amelsbüren Bahnhof</b>  	<b>1608</b>	<b>1638</b>	<b>1708</b>	<b>1738</b>	<b>1808</b>	<b>1838</b>	<b>1908</b>	<b>1938</b>
Davertstr. B	1610	1640	1710	1740	1810	1840	1910	1940
Marsweg	1610	1640	1710	1740	1810	1840	1910	1940
Amelsbüren Süd (ausw.) 	1611	1641	1711	1741	1811	1841	1911	1941
<b>Amelsbüren Süd (einw.)</b> 	<b>1612</b>	<b>1642</b>	<b>1712</b>	<b>1742</b>	<b>1812</b>	<b>1842</b>	<b>1912</b>	<b>1942</b>
Am Dornbusch	1613	1643	1713	1743	1813	1843	1913	1943
Siriusweg	1614	1644	1714	1744	1814	1844	1914	1944
Pater-Kölbe-Str.	1615	1645	1715	1745	1815	1845	1915	1945
Raringheide	1616	1646	1716	1746	1816	1846	1916	1946
Hansestr. B 	1617	1647	1717	1747	1817	1847	1917	1947
Sternkamp	1618	1648	1718	1748	1818	1848	1918	1948
Amelsbürener Str. 	1619	1649	1719	1749	1819	1849	1919	1949
Rückertstraße 	1620	1650	1720	1750	1820	1850	1920	1950
Langestr. 	1620	1650	1720	1750	1820	1850	1920	1950
Nimrodweg 	1621	1651	1721	1751	1821	1851	1921	1951
Hilstrup Schulzentr./Stadthalle 	1622	1652	1722	1752	1822	1852	1922	1952
Hohe Geest/Hilstruper Museum 	1624	1654	1724	1754	1824	1854	1924	1954
Hülsebrocksstr. A 	1625	1655	1725	1755	1825	1855	1925	1955
Geistkamp 	1626	1656	1726	1756	1826	1856	1926	1956
Im Dahl 	1627	1657	1727	1757	1827	1857	1927	1957
Bredekamp	1628	1658	1728	1758	1828	1858	1928	1958
Vennheideweg	1630	1700	1730	1800	1830	1900	1930	2000
Alte Reitbahn 	1631	1701	1731	1801	1831	1901	1931	2001
P+R Preußenstadion A 	1633	1703	1733	1803	1833	1903	1933	2003
Düesbergweg 	1634	1704	1734	1804	1834	1904	1934	2004
Königsweg 	1636	1706	1736	1806	1836	1906	1936	2006
Metzer Str. 	1638	1708	1738	1808	1838	1908	1938	2008
Alter Schützenhof B 	1639	1709	1739	1809	1839	1909	1939	2009
St. Joseph-Kirche 	1640	1710	1740	1810	1840	1910	1940	2010
Goebenstr. 	1641	1711	1741	1811	1841	1911	1941	2011
Ludgeriplatz A 	1643	1713	1743	1813	1843	1913	1943	2013
<b>Hauptbahnhof B1</b>  an <b>1645</b>	<b>1715</b>	<b>1745</b>	<b>1815</b>	<b>1845</b>	<b>1915</b>	<b>1945</b>	<b>2015</b>	
<b>Hauptbahnhof B1</b>  ab <b>1650</b>	<b>1720</b>	<b>1750</b>	<b>1820</b>	<b>1850</b>	<b>1920</b>	<b>1950</b>	<b>2020</b>	
Eisenbahnstr. A 	1653	1723	1753	1823	1853	1923	1953	2023
Altstadt/Bült B 	1655	1725	1755	1825	1855	1925	1955	2025
Prinzipalmarkt	1657	1727	1757	1827	1857	1927	1957	2027
Domplatz 	1658	1728	1758	1828	1858	1928	1958	2028
Aegidiimarkt A/LWL-Museum 	1659	1729	1759	1829	1859	1929	1959	2029
Krummer Timpen 	1700	1730	1800	1830	1900	1930	2000	2030
Schlossplatz 	1701	1731	1801	1831	1901	1931	2001	2031
Wilhelmstr.	1703	1733	1803	1833	1903	1933	2003	2033
Försterstraße 	1704	1734	1804	1834	1904	1934	2004	2034
P+R Coesfelder Kreuz B  	1706	1736	1806	1836	1906	1936	2006	2036
Lukaskirche 	1707	1737	1807	1837	1907	1937	2007	2037
Universitätsklinikum 	1708	1738	1808	1838	1908	1938	2008	2038
<b>Schmeddingstr. C</b> 	<b>1709</b>	<b>1739</b>	<b>1809</b>	<b>1839</b>	<b>1909</b>	<b>1939</b>	<b>2009</b>	<b>2039</b>
Deipenfohr	1710	1740	1810	1840	1910	1940	2010	2040
Gievenbeck Kaserne	1711	1741	1811	1841	1911	1941	2011	2041
Dieckmannstr. B 	1712	1742	1812	1842	1912	1942	2012	2042
Ramertsweg	1713	1743	1813	1843	1913	1943	2013	2043
Ackermann	1714	1744	1814	1844	1914	1944	2014	2044
Schelmenstiege 	1715	1745	1815	1845	1915	1945	2015	2045
Roxel Mitte 	1716	1746	1816	1846	1916	1946	2016	2046
Dorffeldstr. 	1718	1748	1818	1848	1918	1948	2018	2048
Paul-Gerhardt-Str.	1719	1749	1819	1849	1919	1949	2019	2049
Stellmacherweg	1720	1750	1820	1850	1920	1950	2020	2050
Roxel Bahnhof 	1721	1751	1821	1851	1921	1951	2021	2051
Stellmacherweg	1722	1752	1822	1852	1922	1952	2022	2052
Pienersallee 	1723	1753	1823	1853	1923	1953	2023	2053
Pantaleonstraße	1724	1754	1824	1854	1924	1954	2024	2054
<b>Roxel Hallenbad A</b> 	<b>1725</b>	<b>1755</b>	<b>1825</b>	<b>1855</b>	<b>1925</b>	<b>1955</b>	<b>2025</b>	<b>2055</b>

 Umstieg auf die Ringlinie 33/34 möglich