



Haltestellen Gegenrichtung

Montag - Freitag

	448	608	648	748	848	948
R73 Burgsteinfurt Bhf	448	608	648	748	848	948
R73 Borghorst, Neuer Markt	502	622	702	802	902	1002
R73 Nordwalde, Bustreff	516	636	716	816	916	1016
R72 Altenberge, Bahnhof		626				
R72 Altenberge, Lindenstraße		709	749	806	849	906
R72/73 Altenberge, Münsterstraße	530	550	610	630	650	710
R72/73 Altenberge, Lütke Berg	530	550	610	630	652	710
R72/73 Altenberge, Zumrode	531	551	611	631	653	711
R72/73 Altenberge, Isforts Hügel	532	552	612	632	654	712
R72/73 Altenberg, Abz. Hohenhorst	533	553	613	633	655	713
R72/73 Altenberge, Waltrup	534	554	614	634	656	714
R72/73 Altenberge, Sasse	535	555	615	635	657	715
R72/73 Nienberge, MIDDENDORF	536	556	616	636	658	716
R72/73 Nienberge, Einingweg	537	557	617	637	659	717
R72/73 Nienberge, Gewerbegebiet	537	557	617	637	659	717
R72/73 Nienberge, Hägerstraße	538	558	618	638	700	718
R72/73 Nienberge, Friedhof &	540	600	620	640	702	720
R72/73 Gewerbegebiet Uhlennkotten &	541	601	621	641	703	721
R72/73 Haus Uhlennkotten &	542	602	622	642	704	721
R72/73 Wilkinghege Golfplatz	543	603	623	643	705	722
R72/73 Abzweig Wilkinghege C	544	604	624	644	706	723
R72/73 Kortenbrede	545	605	625	645	707	724
R72/73 Technologiepark B	546	606	626	646	709	726
R72/73 Leonardo-Campus &	547	607	627	647	710	727
R72/73 Orléans-Ring D	549	609	629	649	712	729
R72/73 Kapuzinerstraße &	550	610	630	650	713	730
R72/73 Steinfurter Str. &	551	611	631	651	714	731
R72/73 Neutor/Schlossplatz Nord &	552	612	632	652	715	732
R72/73 Münzstr. &	554	614	634	654	716	734
R72/73 Tibusstr. &	556	616	636	656	718	736
R72/73 Altstadt/Bült A &	558	618	638	658	720	738
R72/73 Eisenbahnstr. B	600	620	640	700	722	740
R72/73 Hauptbahnhof D1 &	603	623	643	703	725	743
7 Hauptbahnhof D1 &	540	603	623	643	703	728
7 Ludgeriplatz C &	543	606	626	646	706	731
7 St.-Antonius-Kirche &	545	608	628	648	708	733
7 Geiststr. A &	547	610	630	650	710	735
7 Kolde-Ring B / LVM	549	612	632	652	712	737
7 DZ HYP / IHK &	550	613	633	653	713	738
7 Inselbogen C / Sparkassenzentr.	552	615	635	655	715	740
7 Oberschlesier Straße &	553	616	636	656	716	741
7 Siebenbürgenweg &	554	617	637	657	717	742
7 Duesbergpark C &	559	619	639	659	719	744
7 Brunnenweg &	600	620	640	700	720	745
7 Werneweg &	601	621	641	701	721	746
7 Kriegerweg A	602					747
7 Getterbach		622	642	702	722	802
7 Holtschulte		623	643	703	723	803
7 Wiedau		625	645	705	725	805
7 Hansa-BusinessPark A &		626	646	706	726	806
7 Kannenweg &		628	648	708	728	808
7 Alexianer-Campus &		630	650	710	730	810
7 Alexianer-Werkstätten				732		
R41 Venne, Brücke	631	651	711			811
R41 Venne, Venner Moor	632	652	712			812
R41 Venne, Kirche	633	653	713			813
R41 Venne, Abzw. Senden	634	654	714			814
R41 Venne, Höwische Beck	635	655	715			815
R41 Ottmarsb., Lindfeld	636	656	716			816
R41 Ottmarsb., Wiesengrund	637	657	717			817
R41 Ottmarsb., Lüdinghauser Str.	638	658	718			818
R41 Ottmarsb., Hörsterplatz	639	659	719			819
R41 Ottmarsb., Bäuerliche	641	701	721			821
R41 Ottmarsb., Dillenbaum	643	703	723			823
						903
						1003
						1103

Umstieg auf die Ringlinie 33/34 möglich

über Clemenshospital (05:57 Uhr)

Die Fahrten der L. 7 verkehren auf Teilen des Linienwegs auch als R41, R72 und R73. Sie finden durchgehend statt, ein Umstieg ist nicht erforderlich. Weitere Fahrten der L. R72 und R73 finden Sie in der elektronischen Fahrplanauskunft.



R72/R73 Burgsteinfurt → Altenberge → Nienberge → Hauptbahnhof → Kappenberger Damm → R41 Ottmarsbocholt



Table with columns for Haltestellen Gegenrichtung, Montag - Freitag, and a grid of departure times. Includes stations like Burgsteinfurt Bhf, Altenberge Bahnhof, and Hauptbahnhof D1.

Umstieg auf die Ringlinie 33/34 möglich

Freitag

Die Fahrten der L. 7 verkehren auf Teilen des Linienwesens auch als R41, R72 und R73. Sie finden durchgehend statt, ein Umstieg ist nicht erforderlich. Weitere Fahrten der L. R72 und R73 finden Sie in der elektronischen Fahrplanauskunft.










Table with columns for Haltestellen Gegenrichtung, Montag - Freitag, and Samstag. It lists various stations and their corresponding departure times for different routes.

Umstieg auf die Ringlinie 33/34 möglich

5 Freitag

1 Linie T7: TaxiBus fährt nur nach telefonischer Anmeldung unter 0251 /694 5000 bis 30 Minuten vor Abfahrt. TaxiBus-Fahrten können sich systembedingt um wenige Minuten verzögern. Die Fahrten der L. 7 verkehren auf Teilen des Linienwegs auch als R41, R72 und R73. Sie finden durchgehend statt, ein Umstieg ist nicht erforderlich. Weitere Fahrten der L. R72 und R73 finden Sie in der elektronischen Fahrplanauskunft.

Haltestellen Gegenrichtung		Samstag																		
R73	Burgsteinfurt Bhf 		748		848		948		1048		1148		1248							
R73	Borghorst, Neuer Markt		802		902		1002		1102		1202		1302							
R73	Nordwalde, Bustreff		816		916		1016		1116		1216		1316							
R72	Altenberge, Bahnhof 																			
R72	Altenberge, Lindenstraße		849		949		1049		1149		1249									
R72/73	Altenberge, Münsterstraße	800	830	850	930	950	1030	1050	1130	1150	1230	1250	1330							
R72/73	Altenberge, Lütke Berg	800	830	850	930	950	1030	1050	1130	1150	1230	1250	1330							
R72/73	Altenberge, Zumrode	801	831	851	931	951	1031	1051	1131	1151	1231	1251	1331							
R72/73	Altenberge, Isforts Hügel	802	832	852	932	952	1032	1052	1132	1152	1232	1252	1332							
R72/73	Altenberge, Abz. Hohenhorst	803	833	853	933	953	1033	1053	1133	1153	1233	1253	1333							
R72/73	Altenberge, Waltrup	804	834	854	934	954	1034	1054	1134	1154	1234	1254	1334							
R72/73	Altenberge, Sasse	805	835	855	935	955	1035	1055	1135	1155	1235	1255	1335							
R72/73	Nienberge, Middendorf	806	836	856	936	956	1036	1056	1136	1156	1236	1256	1336							
R72/73	Nienberge, Einingweg	807	837	857	937	957	1037	1057	1137	1157	1237	1257	1337							
R72/73	Nienberge, Gewerbegebiet	807	837	857	937	957	1037	1057	1137	1157	1237	1257	1337							
R72/73	Nienberge, Hägerstraße	808	838	858	938	958	1038	1058	1138	1158	1238	1258	1338							
R72/73	Nienberge, Friedhof &	810	840	900	940	1000	1040	1100	1140	1200	1240	1300	1340							
R72/73	Gewerbegebiet Uhlenkotten &	811	841	901	941	1001	1041	1101	1141	1201	1241	1301	1341							
R72/73	Haus Uhlenkotten &	812	842	902	942	1002	1042	1102	1142	1202	1242	1302	1342							
R72/73	Wilkinghege Golfplatz	813	843	903	943	1003	1043	1103	1143	1203	1243	1303	1343							
R72/73	Abzweig Wilkinghege C		814	844	904	944	1004	1044	1104	1144	1204	1244	1304							
R72/73	Kortenbreite	815	845	905	945	1005	1045	1105	1145	1205	1245	1305	1345							
R72/73	Technologiepark B	816	846	906	946	1006	1046	1106	1146	1206	1246	1306	1346							
R72/73	Leonardo-Campus &	817	847	907	947	1007	1047	1107	1147	1207	1247	1307	1347							
R72/73	Orléans-Ring D		819	849	909	949	1009	1049	1109	1149	1209	1249	1309							
R72/73	Kapuzinerstraße &	820	850	910	950	1010	1050	1110	1150	1210	1250	1310	1350							
R72/73	Steinfurter Str. &	821	851	911	951	1011	1051	1111	1151	1211	1251	1311	1351							
R72/73	Neutor/Schlossplatz Nord &	822	852	912	952	1012	1052	1112	1152	1212	1252	1312	1352							
R72/73	Münzstr. &	824	854	914	954	1014	1054	1114	1154	1214	1254	1314	1354							
R72/73	Tibusstr. &	826	856	916	956	1016	1056	1116	1156	1216	1256	1316	1356							
R72/73	Altstadt/Bült A &	828	858	918	958	1018	1058	1118	1158	1218	1258	1318	1358							
R72/73	Eisenbahnstr. B	830	900	920	1000	1020	1100	1120	1200	1220	1300	1320	1400							
R72/73	Hauptbahnhof D1 &		an 833	903	923	1003	1023	1103	1123	1203	1223	1303	1323							
7	Hauptbahnhof D1 &		ab	843	903	923	943	1003	1023	1043	1103	1123	1143	1203	1223	1243	1303	1323	1343	1403
7	Ludgerplatz C &	846	906	926	946	1006	1026	1046	1106	1126	1146	1206	1226	1246	1306	1326	1346	1406		
7	St.-Antonius-Kirche &	848	908	928	948	1008	1028	1048	1108	1128	1148	1208	1228	1248	1308	1328	1348	1408		
7	Geiststr. A &	850	910	930	950	1010	1030	1050	1110	1130	1150	1210	1230	1250	1310	1330	1350	1410		
7	Kolde-Ring B / LVM	852	912	932	952	1012	1032	1052	1112	1132	1152	1212	1232	1252	1312	1332	1352	1412		
7	DZ HYP / IHK &	853	913	933	953	1013	1033	1053	1113	1133	1153	1213	1233	1253	1313	1333	1353	1413		
7	Inselbogen C / Sparkassenzentr.	855	915	935	955	1015	1035	1055	1115	1135	1155	1215	1235	1255	1315	1335	1355	1415		
7	Oberschlesier Straße &	856	916	936	956	1016	1036	1056	1116	1136	1156	1216	1236	1256	1316	1336	1356	1416		
7	Siebenbürgenweg &	857	917	937	957	1017	1037	1057	1117	1137	1157	1217	1237	1257	1317	1337	1357	1417		
7	Düsenbergpark C &	859	919	939	959	1019	1039	1059	1119	1139	1159	1219	1239	1259	1319	1339	1359	1419		
7	Brunnenweg &	900	920	940	1000	1020	1040	1100	1120	1140	1200	1220	1240	1300	1320	1340	1400	1420		
7	Werneweg &	901	921	941	1001	1021	1041	1101	1121	1141	1201	1221	1241	1301	1321	1341	1401	1421		
7	Kriegerweg A		922		1002	1022		1102	1122		1202	1222		1302	1322		1402	1422		
7	Getterbach	902	942		1042		1142		1242		1342									
7	Holtshulte	903	943		1043		1143		1243		1343									
7	Wiedau	905	945		1045		1145		1245		1345									
7	Hansa-BusinessPark A &		906	946		1046		1146		1246		1346								
7	Kannenweg &	908	948		1048		1148		1248		1348									
7	Alexianer-Campus &	910	950		1050		1150		1250		1350									
7	Alexianer-Werkstätten																			
R41	Venne, Brücke	911	951		1051		1151		1251		1351									
R41	Venne, Venner Moor	912	952		1052		1152		1252		1352									
R41	Venne, Kirche	913	953		1053		1153		1253		1353									
R41	Venne, Abzw. Senden	914	954		1054		1154		1254		1354									
R41	Venne, Höwische Beck	915	955		1055		1155		1255		1355									
R41	Ottmarsb., Lindfeld	916	956		1056		1156		1256		1356									
R41	Ottmarsb., Wiesengrund	917	957		1057		1157		1257		1357									
R41	Ottmarsb., Lüdinghauser Str.	918	958		1058		1158		1258		1358									
R41	Ottmarsb., Hörsterplatz	919	959		1059		1159		1259		1359									
R41	Ottmarsb., Bäuerliche	921	1001		1101		1201		1301		1401									
R41	Ottmarsb., Dillenbaum	923	1003		1103		1203		1303		1403									

 Umstieg auf die Ringlinie 33/34 möglich
































Die Fahrten der L. 7 verkehren auf Teilen des Linienwegs auch als R41, R72 und R73. Sie finden durchgehend statt, ein Umstieg ist nicht erforderlich. Weitere Fahrten der L. R72 und R73 finden Sie in der elektronischen Fahrplanauskunft.




Haltestellen Gegenrichtung		Samstag																		
R73	Burgsteinfurt Bhf	DB	1348	1448	1548															
R73	Borghorst, Neuer Markt		1402	1502	1602	1602														
R73	Nordwalde, Bustreff		1416	1516	60	1616														
R72	Altenberge, Bahnhof	DB				Min														
R72	Altenberge, Lindenstraße																			1729
R72/73	Altenberge, Münsterstraße		1430	1530	1630	1730														
R72/73	Altenberge, Lütke Berg		1430	1530	1630	1730														
R72/73	Altenberge, Zumrode		1431	1531	Alle	1631														
R72/73	Altenberge, Isforts Hügel		1432	1532	60	1632														
R72/73	Altenberg, Abz. Hohenhorst		1433	1533	Min	1633														
R72/73	Altenberge, Waltrup		1434	1534	1634	1734														
R72/73	Altenberge, Sasse		1435	1535	1635	1735														
R72/73	Nienberge, Middendorf		1436	1536	1636	1736														
R72/73	Nienberge, Einingweg		1437	1537	1637	1737														
R72/73	Nienberge, Gewerbegebiet		1437	1537	1637	1737														
R72/73	Nienberge, Hägerstraße		1438	1538	1638	1738														
R72/73	Nienberge, Friedhof ☽		1440	1540	1640	1740														
R72/73	Gewerbegebiet Uhlenkotten ☽		1441	1541	1641	1741														
R72/73	Haus Uhlenkotten ☽		1442	1542	1642	1742														
R72/73	Wilkinghege Golfplatz		1443	1543	1643	1743														
R72/73	Abzweig Wilkinghege C	P+R	1444	1544	1644	1744														
R72/73	Kortenbreite		1445	1545	Alle	1645														
R72/73	Technologiepark B		1446	1546	60	1646														
R72/73	Leonardo-Campus ☽		1447	1547	Min	1647														
R72/73	Orléans-Ring D	32	1449	1549	1649	1749														
R72/73	Kapuzinerstraße ☽		1450	1550	1650	1750														
R72/73	Steinfurter Str. ☽		1451	1551	1651	1751														
R72/73	Neutor/Schlossplatz Nord ☽		1452	1552	1652	1752														
R72/73	Münzstr. ☽		1454	1554	1654	1754														
R72/73	Tibusstr. ☽		1456	1556	1656	1756														
R72/73	Altstadt/Bült A ☽		1458	1558	1658	1758														
R72/73	Eisenbahnstr. B		1500	1600	1700	1800														
R72/73	Hauptbahnhof D1 ☽	DB	an	1503	1603	1703	1803													
7	Hauptbahnhof D1 ☽	DB	ab	1423 1443 1503 1523 1543 1603	1703 1723 1743 1803 1823	1923 1943 2003 2023														
7	Ludgerplatz C ☽		1426 1446 1506 1526 1546 1606	1706 1726 1746 1806 1826	1926 1946 2006 2026															
7	St.-Antonius-Kirche ☽		1428 1448 1508 1528 1548 1608	1708 1728 1748 1808 1828	1928 1948 2008 2028															
7	Geiststr. A ☽		1430 1450 1510 1530 1550 1610	1710 1730 1750 1810 1830	1930 1950 2010 2030															
7	Kolde-Ring B / LVM		1432 1452 1512 1532 1552 1612	1712 1732 1752 1812 1832	1932 1952 2012 2032															
7	DZ HYP / IHK ☽		1433 1453 1513 1533 1553 1613	Alle 1713 1733 1753 1813 1833	Alle 1933 1953 2013 2033															
7	Inselbogen C / Sparkassenzentr.		1435 1455 1515 1535 1555 1615	20 1715 1735 1755 1815 1835	20 1935 1955 2015 2035															
7	Oberschlesier Straße ☽		1436 1456 1516 1536 1556 1616	Min 1716 1736 1756 1816 1836	Min 1936 1956 2016 2036															
7	Siebenbürgenweg ☽		1437 1457 1517 1537 1557 1617	1717 1737 1757 1817 1837	1937 1957 2017 2037															
7	Düesbergpark C ☽		1439 1459 1519 1539 1559 1619	1719 1739 1759 1819 1839	1939 1959 2019 2039															
7	Brunnenweg ☽		1440 1500 1520 1540 1600 1620	1720 1740 1800 1820 1840	1940 2000 2020 2040															
7	Werneweg ☽		1441 1501 1521 1541 1601 1621	1721 1741 1801 1821 1841	1941 2001 2021 2041															
7	Kriegerweg A		1502 1522	1602 1622	1722 1742 1802 1822 1842	1942														2022 2042
7	Getterbach		1442	1542																2002
7	Holtschulte		1443	1543																2003
7	Wiedau		1445	1545																2005
7	Hansa-BusinessPark A ☽	P+R	1446	1546																2006
7	Kannenweg ☽		1448	1548																2008
7	Alexianer-Campus ☽		1450	1550																2010
7	Alexianer-Werkstätten																			2012
R41	Venne, Brücke		1451	1551																
R41	Venne, Venner Moor		1452	1552																
R41	Venne, Kirche		1453	1553																
R41	Venne, Abzw. Senden		1454	1554																
R41	Venne, Höwische Beck		1455	1555																
R41	Ottmarsb., Lindfeld		1456	1556																
R41	Ottmarsb., Wiesengrund		1457	1557																
R41	Ottmarsb., Lüdinghauser Str.		1458	1558																
R41	Ottmarsb., Hörsterplatz		1459	1559																
R41	Ottmarsb., Bäuerliche		1501	1601																
R41	Ottmarsb., Dillenbaum		1503	1603																


☽ Umstieg auf die Ringlinie 33/34 möglich

Die Fahrten der L. 7 verkehren auf Teilen des Linienwegs auch als R41, R72 und R73. Sie finden durchgehend statt, ein Umstieg ist nicht erforderlich. Weitere Fahrten der L. R72 und R73 finden Sie in der elektronischen Fahrplanauskunft.

Haltestellen Gegenrichtung		Sonn- u. Feiertag									
		T	A		A		A		A		A
R73	Burgsteinfurt Bhf 		852	1052	1252	1452					
R73	Borghorst, Neuer Markt		905	1105	1305	1505					
R73	Nordwalde, Bustreff		918	1118	1318	1518					
R72	Altenberge, Bahnhof 										
R72	Altenberge, Lindenstraße			1033	1233	1433					
R72/73	Altenberge, Münsterstraße		934	1034 1134	1234	1334	1434	1534			
R72/73	Altenberge, Lütke Berg		934	1034 1134	1234	1334	1434	1534			
R72/73	Altenberge, Zumrode		935	1035 1135	1235	1335	1435	1535			
R72/73	Altenberge, Isforts Hügel		935	1035 1135	1235	1335	1435	1535			
R72/73	Altenberg, Abz. Hohenhorst		936	1036 1136	1236	1336	1436	1536			
R72/73	Altenberge, Waltrup		937	1037 1137	1237	1337	1437	1537			
R72/73	Altenberge, Sasse		938	1038 1138	1238	1338	1438	1538			
R72/73	Nienberge, Middendorf		939	1039 1139	1239	1339	1439	1539			
R72/73	Nienberge, Einingweg		940	1040 1140	1240	1340	1440	1540			
R72/73	Nienberge, Gewerbegebiet		940	1040 1140	1240	1340	1440	1540			
R72/73	Nienberge, Hägerstraße		941	1041 1141	1241	1341	1441	1541			
R72/73	Nienberge, Friedhof 		943	1043 1143	1243	1343	1443	1543			
R72/73	Gewerbegebiet Uhlenkotten 		944	1044 1144	1244	1344	1444	1544			
R72/73	Haus Uhlenkotten 		945	1045 1145	1245	1345	1445	1545			
R72/73	Wilkinghege Golfplatz		946	1046 1146	1246	1346	1446	1546			
R72/73	Abzweig Wilkinghege C		947	1047 1147	1247	1347	1447	1547			
R72/73	Kortenbreite		948	1048 1148	1248	1348	1448	1548			
R72/73	Technologiepark B		949	1049 1149	1249	1349	1449	1549			
R72/73	Leonardo-Campus 		950	1050 1150	1250	1350	1450	1550			
R72/73	Orléans-Ring D 		951	1051 1151	1251	1351	1451	1551			
R72/73	Kapuzinerstraße 		952	1052 1152	1252	1352	1452	1552			
R72/73	Steinfurter Str. 		953	1053 1153	1253	1353	1453	1553			
R72/73	Neutor/Schlossplatz Nord 		954	1054 1154	1254	1354	1454	1554			
R72/73	Münzstr. 		955	1055 1155	1255	1355	1455	1555			
R72/73	Tibusstr. 		957	1057 1157	1257	1357	1457	1557			
R72/73	Altstadt/Bült A 		959	1059 1159	1259	1359	1459	1559			
R72/73	Eisenbahnstr. B		1001	1101 1201	1301	1401	1501	1601			
R72/73	Hauptbahnhof D1 	 an		1003	1103 1203	1303	1403	1503	1603		
7	Hauptbahnhof D1 	 ab	823	903 1003	1103 1203	1303 1333 1403	1433 1503 1533 1603	1633			
7	Ludgerplatz C 		826	906 1006	1106 1206	1306 1336 1406	1436 1506 1536 1606	1636			
7	St.-Antonius-Kirche 		828	908 1008	1108 1208	1308 1338 1408	1438 1508 1538 1608	1638			
7	Geiststr. A 		829	909 1009	1109 1209	1309 1339 1409	1439 1509 1539 1609	1639			
7	Kolde-Ring B / LVM		831	911 1011	1111 1211	1311 1341 1411	1441 1511 1541 1611	1641			
7	DZ HYP / IHK 		832	912 1012	1112 1212	1312 1342 1412	1442 1512 1542 1612	1642			
7	Inselbogen C / Sparkassenzentr.	611	833	913 1013	1113 1213	1313 1343 1413	1443 1513 1543 1613	1643			
7	Oberschlesier Straße 		834	914 1014	1114 1214	1314 1344 1414	1444 1514 1544 1614	1644			
7	Siebenbürgenweg 		835	915 1015	1115 1215	1315 1345 1415	1445 1515 1545 1615	1645			
7	Düesbergpark C 		837	917 1017	1117 1217	1317 1347 1417	1447 1517 1547 1617	1647			
7	Brunnenweg 		838	918 1018	1118 1218	1318 1348 1418	1448 1518 1548 1618	1648			
7	Werneweg 	616	839	919 1019	1119 1219	1319 1349 1419	1449 1519 1549 1619	1649			
7	Kriegerweg A		839	919	1119	1319 1349	1449 1519 1549	1649			
7	Getterbach	616		1020	1220	1420		1620	1650		
7	Holtschulte	617		1021	1221	1421		1621	1651		
7	Wiedau	619		1023	1223	1423		1623	1653		
7	Hansa-BusinessPark A 			1024	1224	1424		1624	1654		
7	Kannenweg 	620		1026	1226	1426		1626	1656		
7	Alexianer-Campus 	622		1028 1030	1228 1230	1428 1430		1628 1630	1658		
7	Alexianer-Werkstätten			1030	1230	1430		1630	1700		
R41	Venne, Brücke			1031	1231	1431		1631			
R41	Venne, Venner Moor			1031	1231	1431		1631			
R41	Venne, Kirche			1032	1232	1432		1632			
R41	Venne, Abzw. Senden			1032	1232	1432		1632			
R41	Venne, Höwische Beck			1033	1233	1433		1633			
R41	Ottmarsb., Lindfeld			1034	1234	1434		1634			
R41	Ottmarsb., Wiesengrund			1034	1234	1434		1634			
R41	Ottmarsb., Lüdinghauser Str.			1035	1235	1435		1635			
R41	Ottmarsb., Hörsterplatz			1036	1236	1436		1636			
R41	Ottmarsb., Bäuerliche			1037	1237	1437		1637			
R41	Ottmarsb., Dillenbaum			1038	1238	1438		1638			

 Umstieg auf die Ringlinie 33/34 möglich

 Linie T7: TaxiBus fährt nur nach telefonischer Anmeldung unter 0251 /694 5000 bis 30 Minuten vor Abfahrt. TaxiBus-Fahrten können sich systembedingt um wenige Minuten verzögern.

 Linie T541: TaxiBus fährt nur nach telefonischer Anmeldung unter 0251 / 14 48 04 44 bis 30 Minuten vor Abfahrt. TaxiBus-Fahrten können sich systembedingt um wenige Minuten verzögern.

Die Fahrten der L. 7 verkehren auf Teilen des Linienwegs auch als R41, R72 und R73. Sie finden durchgehend statt, ein Umstieg ist nicht erforderlich. Weitere Fahrten der L. R72 und R73 finden Sie in der elektronischen Fahrplanauskunft.



Haltestellen Gegenrichtung		Sonn- u. Feiertag						
		A		A				
R73	Burgsteinfurt Bhf	DB	1652		1852		2052	
R73	Borghorst, Neuer Markt		1705		1905		2105	
R73	Nordwalde, Bustreff		1718		1918		2118	
R72	Altenberge, Bahnhof	DB						
R72	Altenberge, Lindenstraße							
R72/73	Altenberge, Münsterstraße		1734		1934		2134	
R72/73	Altenberge, Lütke Berg		1734		1934		2134	
R72/73	Altenberge, Zumrode		1735		1935		2135	
R72/73	Altenberge, Isforts Hügel		1735		1935		2135	
R72/73	Altenberg, Abz. Hohenhorst		1736		1936		2136	
R72/73	Altenberge, Waltrup		1737		1937		2137	
R72/73	Altenberge, Sasse		1738		1938		2138	
R72/73	Nienberge, Middendorf		1739		1939		2139	
R72/73	Nienberge, Einingweg		1740		1940		2140	
R72/73	Nienberge, Gewerbegebiet		1740		1940		2140	
R72/73	Nienberge, Hägerstraße		1741		1941		2141	
R72/73	Nienberge, Friedhof ☺		1743		1943		2143	
R72/73	Gewerbegebiet Uhlenkotten ☺		1744		1944		2144	
R72/73	Haus Uhlenkotten ☺		1745		1945		2145	
R72/73	Wilkinghege Golfplatz		1746		1946		2146	
R72/73	Abzweig Wilkinghege C	P+R	1747		1947		2147	
R72/73	Kortenbreite		1748		1948		2148	
R72/73	Technologiepark B		1749		1949		2149	
R72/73	Leonardo-Campus ☺		1750		1950		2150	
R72/73	Orléans-Ring D	☺	1751		1951		2151	
R72/73	Kapuzinerstraße ☺		1752		1952		2152	
R72/73	Steinfurter Str. ☺		1753		1953		2153	
R72/73	Neutor/Schlossplatz Nord ☺		1754		1954		2154	
R72/73	Münzstr. ☺		1755		1955		2155	
R72/73	Tibusstr. ☺		1757		1957		2157	
R72/73	Altstadt/Bült A ☺		1759		1959		2159	
R72/73	Eisenbahnstr. B		1801		2001		2201	
R72/73	Hauptbahnhof D1 ☺	DB an	1803		2003		2203	
7	Hauptbahnhof D1 ☺	DB ab	1703 1733 1803		1833 1903 1933 2003		2033	
7	Ludgerplatz C ☺		1706 1736 1806		1836 1906 1936 2006		2036	
7	St.-Antonius-Kirche ☺		1708 1738 1808		1838 1908 1938 2008		2038	
7	Geiststr. A ☺		1709 1739 1809		1839 1909 1939 2009		2039	
7	Kolde-Ring B / LVM		1711 1741 1811		1841 1911 1941 2011		2041	
7	DZ HYP / IHK ☺		1712 1742 1812		1842 1912 1942 2012		2042	
7	Inselbogen C / Sparkassenzentr.		1713 1743 1813		1843 1913 1943 2013		2043	
7	Oberschlesier Straße ☺		1714 1744 1814		1844 1914 1944 2014		2044	
7	Siebenbürgenweg ☺		1715 1745 1815		1845 1915 1945 2015		2045	
7	Düesbergpark C ☺		1717 1747 1817		1847 1917 1947 2017		2047	
7	Brunnenweg ☺		1718 1748 1818		1848 1918 1948 2018		2048	
7	Werneweg ☺		1719 1749 1819		1849 1919 1949 2019		2049	
7	Kriegerweg A		1719 1749		1919 1949			
7	Getterbach		1820		1850		2020	2050
7	Holtschulte		1821		1851		2021	2051
7	Wiedau		1823		1853		2023	2053
7	Hansa-BusinessPark A ☺	P+R	1824		1854		2024	2054
7	Kannenweg ☺		1826		1856		2026	2056
7	Alexianer-Campus ☺		1828 1830 1858		2028 2030 2058			
7	Alexianer-Werkstätten		1830		1900		2030	2100
R41	Venne, Brücke		1831				2031	
R41	Venne, Venner Moor		1831				2031	
R41	Venne, Kirche		1832				2032	
R41	Venne, Abzw. Senden		1832				2032	
R41	Venne, Höwische Beck		1833				2033	
R41	Ottmarsb., Lindfeld		1834				2034	
R41	Ottmarsb., Wiesengrund		1834				2034	
R41	Ottmarsb., Lüdinghauser Str.		1835				2035	
R41	Ottmarsb., Hörsterplatz		1836				2036	
R41	Ottmarsb., Bäuerliche		1837				2037	
R41	Ottmarsb., Dillenbaum		1838				2038	

☺ Umstieg auf die Ringlinie 33/34 möglich

A Linie T541: TaxiBus fährt nur nach telefonischer Anmeldung unter 0251 / 14 48 04 44 bis 30 Minuten vor Abfahrt. TaxiBus-Fahrten können sich systembedingt um wenige Minuten verzögern. Die Fahrten der L. 7 verkehren auf Teilen des Linienwegs auch als R41, R72 und R73. Sie finden durchgehend statt, ein Umstieg ist nicht erforderlich. Weitere Fahrten der L. R72 und R73 finden Sie in der elektronischen Fahrplanauskunft.