

1 Roxel → Hauptbahnhof → Hilstrup → Amelsbüren

1

Haltestellen Gegenrichtung		Montag - Freitag													
		Ⓜ													
Roxel Hallenbad A		516	541	556	616	632	656	706	716	732	756	816	832	856	916
Pantaleonstraße		517	542	557	617	633	657	707	717	733	757	817	833	857	917
Pietersallee		518	543	558	618	634	658	708	718	734	758	818	834	858	918
Stellmacherweg		519	544	559	619	635	659	709	719	735	759	819	835	859	919
Roxel Bahnhof	DB an	520	545	600	620	636	700	710	720	736	800	820	836	900	920
Roxel Bahnhof	DB ab	520	545	600	620	640	700	710	720	740	800	820	840	900	920
Lise-Meitner-Str.		521	546	602	622	642	702	712	722	742	802	822	842	902	922
Raiffeisenstr.		521	546	602	622	642	702	712	722	742	802	822	842	902	922
Nottulner Landweg		522	547	603	623	643	703	713	723	743	803	823	843	903	923
Dorffeldstr.		523	548	604	624	644	704	714	724	744	804	824	844	904	924
Roxel Mitte		524	549	606	626	646	706	716	726	746	806	826	846	906	926
Schelmenstiege		525	550	607	627	647	707	717	727	747	807	827	847	907	927
Ackermann		526	551	608	628	648	708	718	728	748	808	828	848	908	928
Ramertsweg		528	553	610	630	650	710	720	730	750	810	830	850	910	930
Dieckmannstr. A		529	554	611	631	651	711	721	731	751	811	831	851	911	931
Gievenbeck Kaserne		530	555	612	632	652	712	722	732	752	812	832	852	912	932
Deipenfohr		531	556	613	633	653	713	723	733	753	813	833	853	913	933
Schmeddingstr. B		532	557	614	634	654	714	724	734	754	814	834	854	914	934
Universitätsklinikum		533	558	615	635	655	715	725	735	755	815	835	855	915	935
Luskirche		534	559	616	636	656	716	726	736	756	816	836	856	916	936
P+R Coesfelder Kreuz A	PR	535	600	618	638	658	718	728	738	758	818	838	858	918	938
Försterstraße		536	601	619	639	659	719	729	739	759	819	839	859	919	939
Wilhelmstr.		537	602	620	640	700	720	730	740	800	820	840	900	920	940
Neutor/Schlossplatz Nord		539	604	622	642	702	722	732	742	802	822	842	902	922	942
Krummer Timpen		542	607	625	645	705	725	735	745	805	825	845	905	925	945
Aegidiemarkt B2/LWL-Museum		543	608	626	646	706	726	736	746	806	826	846	906	926	946
Picasso-Museum / Rothenburg		544	609	628	648	708	728	738	748	808	828	848	908	928	948
Prinzipalmarkt		545	610	629	649	709	729	739	749	809	829	849	909	929	949
Altstadt/Bült A		548	613	632	652	712	732	742	752	812	832	852	912	932	952
Eisenbahnstr. B		550	615	634	654	714	734	744	754	814	834	854	914	934	954
Hauptbahnhof D2	DB an	552	617	637	657	717	737	747	757	817	837	857	917	937	957
Hauptbahnhof D2	DB ab	515	555	617	637	657	717	737	757	817	837	857	917	937	957
Ludgeriplatz B	PR	518	558	620	640	700	720	740	800	820	840	900	920	940	1000
Goebenstr.		520	600	622	642	702	722	742	802	822	842	902	922	942	1002
St. Joseph-Kirche		521	601	623	643	703	723	743	803	823	843	903	923	943	1003
Alter Schützenhof A		522	602	624	644	704	724	744	804	824	844	904	924	944	1004
Metzer Str.		524	604	626	646	706	726	746	806	826	846	906	926	946	1006
Königsweg		525	605	627	647	707	727	747	807	827	847	907	927	947	1007
Düesbergweg		527	607	629	649	709	729	749	809	829	849	909	929	949	1009
P+R Preußenstadion B	PR	528	608	630	651	711	731	751	811	831	851	911	931	951	1011
Alte Reitbahn		529	609	631	652	712	732	752	812	832	852	912	932	952	1012
Vennheideweg		530	610	632	654	714	734	754	814	834	854	914	934	954	1014
Bredenkamp		532	612	634	656	716	736	756	816	836	856	916	936	956	1016
Im Dahl		533	613	635	657	717	737	757	817	837	857	917	937	957	1017
Geistkamp		533	613	635	658	718	738	758	818	838	858	918	938	958	1018
Hülsebrocksstr. C		534	614	636	659	719	739	759	819	839	859	919	939	959	1019
Hohe Geest/Hilstruper Museum		535	615	637	700	720	740	800	820	840	900	920	940	1000	1020
Hilstrup Schulzentr./Stadthalle		536	616	638	702	722	742	802	822	842	902	922	942	1002	1022
Nimrodweg		537	617	639	703	723	743	803	823	843	903	923	943	1003	1023
Langestraße		538	618	640	704	724	744	804	824	844	904	924	944	1004	1024
Rückertstraße		539	619	641	705	725	745	805	825	845	905	925	945	1005	1025
Amelsbürener Str.		539	619	641	705	725	745	805	825	845	905	925	945	1005	1025
Sternkamp		540	620	642	706	726	746	806	826	846	906	926	946	1006	1026
Hansestr. A		541	621	643	707	727	747	807	827	847	907	927	947	1007	1027
Raringheide		542	622	644	708	728	748	808	828	848	908	928	948	1008	1028
Pater-Kolbe-Str.		543	623	645	709	729	749	809	829	849	909	929	949	1009	1029
Siriusweg		544	624	646	710	730	750	810	830	850	910	930	950	1010	1030
Am Dornbusch		544	624	646	711	731	751	811	831	851	911	931	951	1011	1031
Amelsbüren Süd (ausw.)		545	625	647	712	732	752	812	832	852	912	932	952	1012	1032
Amelsbüren Süd (einw.)		546	626	648	713	733	753	813	833	853	913	933	953	1013	1033
Marsweg		547	627	649	714	734	754	814	834	854	914	934	954	1014	1034
Davertstr. C		548	628	650	715	735	755	815	835	855	915	935	955	1015	1035
Amelsbüren Bahnhof	DB PR	548	629	651	716	736	756	816	836	856	916	936	956	1016	1036

Umstieg auf die Ringlinie 33/34 möglich

Ⓜ Winterfahrplan: zusätzliche Fahrten ab 17.10.2022 bis 23.03.2023 nur an Schultagen.



Roxel → Hauptbahnhof → Hilstrup → Amelsbüren

Haltestellen Gegenrichtung

Montag - Freitag

Roxel Hallenbad A	932	956	1016	1032	1056	1116	1132	1156	1216	1232	1256	1316	1332	1356	1416
Pantaleonstraße	933	957	1017	1033	1057	1117	1133	1157	1217	1233	1257	1317	1333	1357	1417
Pietersallee	934	958	1018	1034	1058	1118	1134	1158	1218	1234	1258	1318	1334	1358	1418
Stellmacherweg	935	959	1019	1035	1059	1119	1135	1159	1219	1235	1259	1319	1335	1359	1419
Roxel Bahnhof	DB an 936	1000	1020	1036	1100	1120	1136	1159	1220	1236	1300	1320	1336	1400	1420
Roxel Bahnhof	DB ab 940	1000	1020	1040	1100	1120	1140	1200	1220	1240	1300	1320	1340	1400	1420
Lise-Meliner-Str.	942	1002	1022	1042	1102	1122	1142	1202	1222	1242	1302	1322	1342	1402	1422
Raiffeisenstr.	942	1002	1022	1042	1102	1122	1142	1202	1222	1242	1302	1322	1342	1402	1422
Nottulner Landweg	943	1003	1023	1043	1103	1123	1143	1203	1223	1243	1303	1323	1343	1403	1423
Dorffeldstr.	944	1004	1024	1044	1104	1124	1144	1204	1224	1244	1304	1324	1344	1404	1424
Roxel Mitte	946	1006	1026	1046	1106	1126	1146	1206	1226	1246	1306	1326	1346	1406	1426
Schelmanstiege	947	1007	1027	1047	1107	1127	1147	1207	1227	1247	1307	1327	1347	1407	1427
Ackermann	948	1008	1028	1048	1108	1128	1148	1208	1228	1248	1308	1328	1348	1408	1428
Ramertsweg	950	1010	1030	1050	1110	1130	1150	1210	1230	1250	1310	1330	1350	1410	1430
Dieckmannstr. A	951	1011	1031	1051	1111	1131	1151	1211	1231	1251	1311	1331	1351	1411	1431
Gievenbeck Kaserne	952	1012	1032	1052	1112	1132	1152	1212	1232	1252	1312	1332	1352	1412	1432
Deipenfohr	953	1013	1033	1053	1113	1133	1153	1213	1233	1253	1313	1333	1353	1413	1433
Schmeddingstr. B	954	1014	1034	1054	1114	1134	1154	1214	1234	1254	1314	1334	1354	1414	1434
Universitätsklinikum	955	1015	1035	1055	1115	1135	1155	1215	1235	1255	1315	1335	1355	1415	1435
Lukaskirche	956	1016	1036	1056	1116	1136	1156	1216	1236	1256	1316	1336	1356	1416	1436
P+R Coesfelder Kreuz A	PR 958	1018	1038	1058	1118	1138	1158	1218	1238	1258	1318	1338	1358	1418	1438
Försterstraße	959	1019	1039	1059	1119	1139	1159	1219	1239	1259	1319	1339	1359	1419	1439
Wilhelmstr.	1000	1020	1040	1100	1120	1140	1200	1220	1240	1300	1320	1340	1400	1420	1440
Neutor/Schlossplatz Nord	1002	1022	1042	1102	1122	1142	1202	1222	1242	1302	1322	1342	1402	1422	1442
Krummer Timpen	1005	1025	1045	1105	1125	1145	1205	1225	1245	1305	1325	1345	1405	1425	1445
Aegidiimarkt B2/LWL-Museum	1006	1026	1046	1106	1126	1146	1206	1226	1246	1306	1326	1346	1406	1426	1446
Picasso-Museum / Rothenburg	1008	1028	1048	1108	1128	1148	1208	1228	1248	1308	1328	1348	1408	1428	1448
Prinzpalmarkt	1009	1029	1049	1109	1129	1149	1209	1229	1249	1309	1329	1349	1409	1429	1449
Altstadt/Bült A	1012	1032	1052	1112	1132	1152	1212	1232	1252	1312	1332	1352	1412	1432	1452
Eisenbahnstr. B	1014	1034	1054	1114	1134	1154	1214	1234	1254	1314	1334	1354	1414	1434	1454
Hauptbahnhof D2	DB an 1017	1037	1057	1117	1137	1157	1217	1237	1257	1317	1337	1357	1417	1437	1457
Hauptbahnhof D2	DB ab 1017	1037	1057	1117	1137	1157	1217	1237	1257	1317	1337	1357	1417	1437	1457
Ludgeriplatz B	1020	1040	1100	1120	1140	1200	1220	1240	1300	1320	1340	1400	1420	1440	1500
Goebenstr.	1022	1042	1102	1122	1142	1202	1222	1242	1302	1322	1342	1402	1422	1442	1502
St. Joseph-Kirche	1023	1043	1103	1123	1143	1203	1223	1243	1303	1323	1343	1403	1423	1443	1503
Alter Schützenhof A	1024	1044	1104	1124	1144	1204	1224	1244	1304	1324	1344	1404	1424	1444	1504
Metzer Str.	1026	1046	1106	1126	1146	1206	1226	1246	1306	1326	1346	1406	1426	1446	1506
Königsweg	1027	1047	1107	1127	1147	1207	1227	1247	1307	1327	1347	1407	1427	1447	1507
Düesbergweg	1029	1049	1109	1129	1149	1209	1229	1249	1309	1329	1349	1409	1429	1449	1509
P+R Preußenstadion B	PR 1031	1051	1111	1131	1151	1211	1231	1251	1311	1331	1351	1411	1431	1451	1511
Alte Reitbahn	1032	1052	1112	1132	1152	1212	1232	1252	1312	1332	1352	1412	1432	1452	1512
Vennheideweg	1034	1054	1114	1134	1154	1214	1234	1254	1314	1334	1354	1414	1434	1454	1514
Bredekamp	1036	1056	1116	1136	1156	1216	1236	1256	1316	1336	1356	1416	1436	1456	1516
Im Dahl	1037	1057	1117	1137	1157	1217	1237	1257	1317	1337	1357	1417	1437	1457	1517
Geistkamp	1038	1058	1118	1138	1158	1218	1238	1258	1318	1338	1358	1418	1438	1458	1518
Hülsebrocksstr. C	1039	1059	1119	1139	1159	1219	1239	1259	1319	1339	1359	1419	1439	1459	1519
Hohe Geest/Hilstruper Museum	1040	1100	1120	1140	1200	1220	1240	1300	1320	1340	1400	1420	1440	1500	1520
Hilstrup Schulzentr./Stadthalle	1042	1102	1122	1142	1202	1222	1242	1302	1322	1342	1402	1422	1442	1502	1522
Nimrodweg	1043	1103	1123	1143	1203	1223	1243	1303	1323	1343	1403	1423	1443	1503	1523
Langestraße	1044	1104	1124	1144	1204	1224	1244	1304	1324	1344	1404	1424	1444	1504	1524
Rückertstraße	1045	1105	1125	1145	1205	1225	1245	1305	1325	1345	1405	1425	1445	1505	1525
Amelsbürener Str.	1045	1105	1125	1145	1205	1225	1245	1305	1325	1345	1405	1425	1445	1505	1525
Sternkamp	1046	1106	1126	1146	1206	1226	1246	1306	1326	1346	1406	1426	1446	1506	1526
Hansestr. A	1047	1107	1127	1147	1207	1227	1247	1307	1327	1347	1407	1427	1447	1507	1527
Raringheide	1048	1108	1128	1148	1208	1228	1248	1308	1328	1348	1408	1428	1448	1508	1528
Pater-Kolbe-Str.	1049	1109	1129	1149	1209	1229	1249	1309	1329	1349	1409	1429	1449	1509	1529
Siriusweg	1050	1110	1130	1150	1210	1230	1250	1310	1330	1350	1410	1430	1450	1510	1530
Am Dornbusch	1051	1111	1131	1151	1211	1231	1251	1311	1331	1351	1411	1431	1451	1511	1531
Amelsbüren Süd (ausw.)	1052	1112	1132	1152	1212	1232	1252	1312	1332	1352	1412	1432	1452	1512	1532
Amelsbüren Süd (einw.)	1053	1113	1133	1153	1213	1233	1253	1313	1333	1353	1413	1433	1453	1513	1533
Marsweg	1054	1114	1134	1154	1214	1234	1254	1314	1334	1354	1414	1434	1454	1514	1534
Davertstr. C	1055	1115	1135	1155	1215	1235	1255	1315	1335	1355	1415	1435	1455	1515	1535
Amelsbüren Bahnhof	DB PR 1056	1116	1136	1156	1216	1236	1256	1316	1336	1356	1416	1436	1456	1516	1536

Umstieg auf die Ringlinie 33/34 möglich



Roxel → Hauptbahnhof → Hiltrup → Amelsbüren



Haltestellen Gegenrichtung

Montag - Freitag

Roxel Hallenbad A	1432	1456	1516	1532	1556	1616	1632	1656	1716	1732	1756	1816	1832	1856
Pantaleonstraße	1433	1457	1517	1533	1557	1617	1633	1657	1717	1733	1757	1817	1833	1857
Pietersallee	1434	1458	1518	1534	1558	1618	1634	1658	1718	1734	1758	1818	1834	1858
Stellmacherweg	1435	1459	1519	1535	1559	1619	1635	1659	1719	1735	1759	1819	1835	1859
Roxel Bahnhof	DB an 1436	1500	1520	1536	1560	1620	1636	1700	1720	1736	1800	1820	1836	1900
Roxel Bahnhof	DB ab 1440	1500	1520	1540	1600	1620	1640	1700	1720	1740	1800	1820	1840	1900
Lise-Meiner-Str.	1442	1502	1522	1542	1602	1622	1642	1702	1722	1742	1802	1822	1842	1902
Raiffeisenstr.	1442	1502	1522	1542	1602	1622	1642	1702	1722	1742	1802	1822	1842	1902
Nottulner Landweg	1443	1503	1523	1543	1603	1623	1643	1703	1723	1743	1803	1823	1843	1903
Dorffeldstr.	1444	1504	1524	1544	1604	1624	1644	1704	1724	1744	1804	1824	1844	1904
Roxel Mitte	1446	1506	1526	1546	1606	1626	1646	1706	1726	1746	1806	1826	1846	1906
Schelmenstiege	1447	1507	1527	1547	1607	1627	1647	1707	1727	1747	1807	1827	1847	1907
Ackermann	1448	1508	1528	1548	1608	1628	1648	1708	1728	1748	1808	1828	1848	1908
Ramertsweg	1450	1510	1530	1550	1610	1630	1650	1710	1730	1750	1810	1830	1850	1910
Dieckmannstr. A	1451	1511	1531	1551	1611	1631	1651	1711	1731	1751	1811	1831	1851	1911
Gievenbeck Kaserne	1452	1512	1532	1552	1612	1632	1652	1712	1732	1752	1812	1832	1852	1912
Deipenfohr	1453	1513	1533	1553	1613	1633	1653	1713	1733	1753	1813	1833	1853	1913
Schmeddingstr. B	1454	1514	1534	1554	1614	1634	1654	1714	1734	1754	1814	1834	1854	1914
Universitätsklinikum	1455	1515	1535	1555	1615	1635	1655	1715	1735	1755	1815	1835	1855	1915
Lukaskirche	1456	1516	1536	1556	1616	1636	1656	1716	1736	1756	1816	1836	1856	1916
P+R Coesfelder Kreuz A	1458	1518	1538	1558	1618	1638	1658	1718	1738	1758	1818	1838	1858	1918
Försterstraße	1459	1519	1539	1559	1619	1639	1659	1719	1739	1759	1819	1839	1859	1919
Wilhelmstr.	1500	1520	1540	1600	1620	1640	1700	1720	1740	1800	1820	1840	1900	1920
Neutor/Schlossplatz Nord	1502	1522	1542	1602	1622	1642	1702	1722	1742	1802	1822	1842	1902	1922
Krummer Timpen	1505	1525	1545	1605	1625	1645	1705	1725	1745	1805	1825	1845	1905	1925
Aegidiemarkt B2/LWL-Museum	1506	1526	1546	1606	1626	1646	1706	1726	1746	1806	1826	1846	1906	1926
Picasso-Museum / Rothenburg	1508	1528	1548	1608	1628	1648	1708	1728	1748	1808	1828	1848	1908	1928
Prinzpalmarkt	1509	1529	1549	1609	1629	1649	1709	1729	1749	1809	1829	1849	1909	1929
Altstadt/Bült A	1512	1532	1552	1612	1632	1652	1712	1732	1752	1812	1832	1852	1912	1932
Eisenbahnstr. B	1514	1534	1554	1614	1634	1654	1714	1734	1754	1814	1834	1854	1914	1934
Hauptbahnhof D2	DB an 1517	1537	1557	1617	1637	1657	1717	1737	1757	1817	1837	1857	1917	1937
Hauptbahnhof D2	DB ab 1517	1537	1557	1617	1637	1657	1717	1737	1757	1817	1837	1857	1917	1937
Ludgeriplatz B	1520	1540	1600	1620	1640	1700	1720	1740	1800	1820	1840	1900	1920	1940
Goebenstr.	1522	1542	1602	1622	1642	1702	1722	1742	1802	1822	1842	1902	1922	1942
St. Joseph-Kirche	1523	1543	1603	1623	1643	1703	1723	1743	1803	1823	1843	1903	1923	1943
Alter Schützenhof A	1524	1544	1604	1624	1644	1704	1724	1744	1804	1824	1844	1904	1924	1944
Metzer Str.	1526	1546	1606	1626	1646	1706	1726	1746	1806	1826	1846	1906	1926	1946
Königsweg	1527	1547	1607	1627	1647	1707	1727	1747	1807	1827	1847	1907	1927	1947
Düesbergweg	1529	1549	1609	1629	1649	1709	1729	1749	1809	1829	1849	1909	1929	1949
P+R Preußenstadion B	P+R 1531	1551	1611	1631	1651	1711	1731	1751	1811	1831	1851	1911	1931	1951
Alte Reitbahn	1532	1552	1612	1632	1652	1712	1732	1752	1812	1832	1852	1912	1932	1952
Vennheideweg	1534	1554	1614	1634	1654	1714	1734	1754	1814	1834	1854	1914	1934	1954
Bredekamp	1536	1556	1616	1636	1656	1716	1736	1756	1816	1836	1856	1916	1936	1956
Im Dahl	1537	1557	1617	1637	1657	1717	1737	1757	1817	1837	1857	1917	1937	1957
Geistkamp	1538	1558	1618	1638	1658	1718	1738	1758	1818	1838	1858	1918	1938	1958
Hülsbrocksstr. C	1539	1559	1619	1639	1659	1719	1739	1759	1819	1839	1859	1919	1939	1959
Hohe Geest/Hiltruper Museum	1540	1600	1620	1640	1700	1720	1740	1800	1820	1840	1900	1920	1940	2000
Hiltrup Schulzentr./Stadthalle	1542	1602	1622	1642	1702	1722	1742	1802	1822	1842	1902	1922	1942	2002
Nimrodweg	1543	1603	1623	1643	1703	1723	1743	1803	1823	1843	1903	1923	1943	2003
Langestraße	1544	1604	1624	1644	1704	1724	1744	1804	1824	1844	1904	1924	1944	2004
Rückertstraße	1545	1605	1625	1645	1705	1725	1745	1805	1825	1845	1905	1925	1945	2005
Amelsbürener Str.	1545	1605	1625	1645	1705	1725	1745	1805	1825	1845	1905	1925	1945	2005
Sternkamp	1546	1606	1626	1646	1706	1726	1746	1806	1826	1846	1906	1926	1946	2006
Hansestr. A	1547	1607	1627	1647	1707	1727	1747	1807	1827	1847	1907	1927	1947	2007
Raringheide	1548	1608	1628	1648	1708	1728	1748	1808	1828	1848	1908	1928	1948	2008
Pater-Kolbe-Str.	1549	1609	1629	1649	1709	1729	1749	1809	1829	1849	1909	1929	1949	2009
Siriusweg	1550	1610	1630	1650	1710	1730	1750	1810	1830	1850	1910	1930	1950	2010
Am Dornbusch	1551	1611	1631	1651	1711	1731	1751	1811	1831	1851	1911	1931	1951	2011
Amelsbüren Süd (ausw.)	1552	1612	1632	1652	1712	1732	1752	1812	1832	1852	1912	1932	1952	2012
Amelsbüren Süd (einw.)	1553	1613	1633	1653	1713	1733	1753	1813	1833	1853	1913	1933	1953	2013
Marsweg	1554	1614	1634	1654	1714	1734	1754	1814	1834	1854	1914	1934	1954	2014
Davertstr. C	1555	1615	1635	1655	1715	1735	1755	1815	1835	1855	1915	1935	1955	2015
Amelsbüren Bahnhof	DB P+R 1556	1616	1636	1656	1716	1736	1756	1816	1836	1856	1916	1936	1956	2016

Umstieg auf die Ringlinie 33/34 möglich



Roxel → Hauptbahnhof → Hiltrup → Amelsbüren

Haltestellen Gegenrichtung

Mo-Fr

Samstag

Haltestellen Gegenrichtung	Mo-Fr	Samstag
Roxel Hallenbad A	1921 2001	739 909 932 956 1016 1032 1056 1116 1132 1156 1216
Pantaleonstraße	1922 Alle 2002	740 Alle 910 933 957 1017 1033 1057 1117 1133 1157 1217
Pietersallee	1923 20 2003	741 30 911 934 958 1018 1034 1058 1118 1134 1158 1218
Stellmacherweg	1924 Min 2004	742 Min 912 935 959 1019 1035 1059 1119 1135 1159 1219
Roxel Bahnhof	DB an 1925 2005	743 913 936 1000 1020 1036 1100 1120 1136 1200 1220
Roxel Bahnhof	DB ab 1925 2005	743 913 940 1000 1020 1040 1100 1120 1140 1200 1220
Lise-Meißner-Str.	1926 2006	744 914 942 1002 1022 1042 1102 1122 1142 1202 1222
Raiffeisenstr.	1926 2006	744 914 942 1002 1022 1042 1102 1122 1142 1202 1222
Nottulner Landweg	1927 2007	745 915 943 1003 1023 1043 1103 1123 1143 1203 1223
Dorffeldstr.	1928 2008	746 916 944 1004 1024 1044 1104 1124 1144 1204 1224
Roxel Mitte	1929 2009	747 917 946 1006 1026 1046 1106 1126 1146 1206 1226
Schelmenstiege	1930 2010	748 918 947 1007 1027 1047 1107 1127 1147 1207 1227
Ackermann	1931 2011	749 919 948 1008 1028 1048 1108 1128 1148 1208 1228
Ramertsweg	1933 2013	751 921 950 1010 1030 1050 1110 1130 1150 1210 1230
Dieckmannstr. A	1934 2014	752 922 951 1011 1031 1051 1111 1131 1151 1211 1231
Gievenbeck Kaserne	1935 2015	753 923 952 1012 1032 1052 1112 1132 1152 1212 1232
Deipenfohr	1936 2016	754 924 953 1013 1033 1053 1113 1133 1153 1213 1233
Schmeddingstr. B	1937 Alle 2017	755 Alle 925 954 1014 1034 1054 1114 1134 1154 1214 1234
Universitätsklinikum	1938 20 2018	756 30 926 955 1015 1035 1055 1115 1135 1155 1215 1235
Lukaskirche	1939 Min 2019	757 Min 927 956 1016 1036 1056 1116 1136 1156 1216 1236
P+R Coesfelder Kreuz A	1940 2020	758 928 958 1018 1038 1058 1118 1138 1158 1218 1238
Försterstraße	1941 2021	759 929 959 1019 1039 1059 1119 1139 1159 1219 1239
Wilhelmstr.	1942 2022	800 930 1000 1020 1040 1100 1120 1140 1200 1220 1240
Neutor/Schlossplatz Nord	1944 2024	802 932 1002 1022 1042 1102 1122 1142 1202 1222 1242
Krummer Timpen	1947 2027	805 935 1005 1025 1045 1105 1125 1145 1205 1225 1245
Aegidiemarkt B2/LWL-Museum	1948 2028	806 936 1006 1026 1046 1106 1126 1146 1206 1226 1246
Picasso-Museum / Rothenburg	1949 2029	807 937 1008 1028 1048 1108 1128 1148 1208 1228 1248
Prinzpalmarkt	1950 2030	808 938 1009 1029 1049 1109 1129 1149 1209 1229 1249
Altstadt/Bült A	1953 2033	811 941 1012 1032 1052 1112 1132 1152 1212 1232 1252
Eisenbahnstr. B	1955 2035	813 943 1014 1034 1054 1114 1134 1154 1214 1234 1254
Hauptbahnhof D2	DB an 1957 2037	815 945 1017 1037 1057 1117 1137 1157 1217 1237 1257
Hauptbahnhof D2	DB ab 1957 2037	820 950 1017 1037 1057 1117 1137 1157 1217 1237 1257
Ludgeriplatz B	2000 2040	823 953 1020 1040 1100 1120 1140 1200 1220 1240 1300
Goebenstr.	2002 2042	825 955 1022 1042 1102 1122 1142 1202 1222 1242 1302
St. Joseph-Kirche	2003 2043	826 956 1023 1043 1103 1123 1143 1203 1223 1243 1303
Alter Schützenhof A	2004 2044	827 957 1024 1044 1104 1124 1144 1204 1224 1244 1304
Metzer Str.	2006 2046	829 959 1026 1046 1106 1126 1146 1206 1226 1246 1306
Königsweg	2007 2047	830 1000 1027 1047 1107 1127 1147 1207 1227 1247 1307
Düesbergweg	2009 2049	832 1002 1029 1049 1109 1129 1149 1209 1229 1249 1309
P+R Preußenstadion B	P+R 2010 2050	833 1003 1031 1051 1111 1131 1151 1211 1231 1251 1311
Alte Reitbahn	2011 2051	834 1004 1032 1052 1112 1132 1152 1212 1232 1252 1312
Vennheideweg	2012 2052	835 1005 1034 1054 1114 1134 1154 1214 1234 1254 1314
Bredekamp	2014 2054	837 1007 1036 1056 1116 1136 1156 1216 1236 1256 1316
Im Dahl	2015 2055	838 1008 1037 1057 1117 1137 1157 1217 1237 1257 1317
Geistkamp	2015 2055	838 1008 1038 1058 1118 1138 1158 1218 1238 1258 1318
Hülsebrocksstr. C	2016 2056	839 1009 1039 1059 1119 1139 1159 1219 1239 1259 1319
Hohe Geest/Hiltruper Museum	2017 Alle 2057	840 Alle 1010 1040 1100 1120 1140 1200 1220 1240 1300 1320
Hiltrup Schulzentr./Stadthalle	2018 20 2058	841 30 1011 1042 1102 1122 1142 1202 1222 1242 1302 1322
Nimrodweg	2019 Min 2059	842 Min 1012 1043 1103 1123 1143 1203 1223 1243 1303 1323
Langestraße	2020 2100	843 1013 1044 1104 1124 1144 1204 1224 1244 1304 1324
Rückertstraße	2021 2101	844 1014 1045 1105 1125 1145 1205 1225 1245 1305 1325
Amelsbürener Str.	2021 2101	844 1014 1045 1105 1125 1145 1205 1225 1245 1305 1325
Sternkamp	2022 2102	845 1015 1046 1106 1126 1146 1206 1226 1246 1306 1326
Hansestr. A	2023 2103	846 1016 1047 1107 1127 1147 1207 1227 1247 1307 1327
Raringheide	2024 2104	847 1017 1048 1108 1128 1148 1208 1228 1248 1308 1328
Pater-Kolbe-Str.	2025 2105	848 1018 1049 1109 1129 1149 1209 1229 1249 1309 1329
Siriusweg	2026 2106	849 1019 1050 1110 1130 1150 1210 1230 1250 1310 1330
Am Dornbusch	2026 2106	849 1019 1051 1111 1131 1151 1211 1231 1251 1311 1331
Amelsbüren Süd (ausw.)	2027 2107 850	1020 1052 1112 1132 1152 1212 1232 1252 1312 1332
Amelsbüren Süd (einw.)	2028 2108	851 1021 1053 1113 1133 1153 1213 1233 1253 1313 1333
Marsweg	2029 2109	852 1022 1054 1114 1134 1154 1214 1234 1254 1314 1334
Davertstr. C	2030 2110	853 1023 1055 1115 1135 1155 1215 1235 1255 1315 1335
Amelsbüren Bahnhof	DB P+R 2031 2111	854 1024 1056 1116 1136 1156 1216 1236 1256 1316 1336

Umstieg auf die Ringlinie 33/34 möglich



Roxel → Hauptbahnhof → Hiltrup → Amelsbüren











































Haltestellen Gegenrichtung	Samstag														
Roxel Hallenbad A	1232	1256	1316	1332	1356	1416	1432	1456	1516	1532	1556	1616	1632	1656	1716
Pantaleonstraße	1233	1257	1317	1333	1357	1417	1433	1457	1517	1533	1557	1617	1633	1657	1717
Pietersallee	1234	1258	1318	1334	1358	1418	1434	1458	1518	1534	1558	1618	1634	1658	1718
Stellmacherweg	1235	1259	1319	1335	1359	1419	1435	1459	1519	1535	1559	1619	1635	1659	1719
Roxel Bahnhof DB an	1236	1300	1320	1336	1400	1420	1436	1500	1520	1536	1600	1620	1636	1700	1720
Roxel Bahnhof DB ab	1240	1300	1320	1340	1400	1420	1440	1500	1520	1540	1600	1620	1640	1700	1720
Lise-Meiner-Str.	1242	1302	1322	1342	1402	1422	1442	1502	1522	1542	1602	1622	1642	1702	1722
Raiffeisenstr.	1242	1302	1322	1342	1402	1422	1442	1502	1522	1542	1602	1622	1642	1702	1722
Nottulner Landweg	1243	1303	1323	1343	1403	1423	1443	1503	1523	1543	1603	1623	1643	1703	1723
Dorffeldstr.	1244	1304	1324	1344	1404	1424	1444	1504	1524	1544	1604	1624	1644	1704	1724
Roxel Mitte	1246	1306	1326	1346	1406	1426	1446	1506	1526	1546	1606	1626	1646	1706	1726
Schelmenstiege	1247	1307	1327	1347	1407	1427	1447	1507	1527	1547	1607	1627	1647	1707	1727
Ackermann	1248	1308	1328	1348	1408	1428	1448	1508	1528	1548	1608	1628	1648	1708	1728
Ramertsweg	1250	1310	1330	1350	1410	1430	1450	1510	1530	1550	1610	1630	1650	1710	1730
Dieckmannstr. A	1251	1311	1331	1351	1411	1431	1451	1511	1531	1551	1611	1631	1651	1711	1731
Gievenbeck Kaserne	1252	1312	1332	1352	1412	1432	1452	1512	1532	1552	1612	1632	1652	1712	1732
Deipenfohr	1253	1313	1333	1353	1413	1433	1453	1513	1533	1553	1613	1633	1653	1713	1733
Schmeddingstr. B	1254	1314	1334	1354	1414	1434	1454	1514	1534	1554	1614	1634	1654	1714	1734
Universitätsklinikum	1255	1315	1335	1355	1415	1435	1455	1515	1535	1555	1615	1635	1655	1715	1735
Lukaskirche	1256	1316	1336	1356	1416	1436	1456	1516	1536	1556	1616	1636	1656	1716	1736
P+R Coesfelder Kreuz A PR	1258	1318	1338	1358	1418	1438	1458	1518	1538	1558	1618	1638	1658	1718	1738
Försterstraße	1259	1319	1339	1359	1419	1439	1459	1519	1539	1559	1619	1639	1659	1719	1739
Wilhelmstr.	1300	1320	1340	1400	1420	1440	1500	1520	1540	1600	1620	1640	1700	1720	1740
Neutor/Schlossplatz Nord	1302	1322	1342	1402	1422	1442	1502	1522	1542	1602	1622	1642	1702	1722	1742
Krummer Timpen	1305	1325	1345	1405	1425	1445	1505	1525	1545	1605	1625	1645	1705	1725	1745
Aegidiimarkt B2/LWL-Museum	1306	1326	1346	1406	1426	1446	1506	1526	1546	1606	1626	1646	1706	1726	1746
Picasso-Museum / Rothenburg	1308	1328	1348	1408	1428	1448	1508	1528	1548	1608	1628	1648	1708	1728	1748
Prinzpalmarkt	1309	1329	1349	1409	1429	1449	1509	1529	1549	1609	1629	1649	1709	1729	1749
Altstadt/Bült A	1312	1332	1352	1412	1432	1452	1512	1532	1552	1612	1632	1652	1712	1732	1752
Eisenbahnstr. B	1314	1334	1354	1414	1434	1454	1514	1534	1554	1614	1634	1654	1714	1734	1754
Hauptbahnhof D2 DB an	1317	1337	1357	1417	1437	1457	1517	1537	1557	1617	1637	1657	1717	1737	1757
Hauptbahnhof D2 DB ab	1317	1337	1357	1417	1437	1457	1517	1537	1557	1617	1637	1657	1717	1737	1757
Ludgeriplatz B	1320	1340	1400	1420	1440	1500	1520	1540	1600	1620	1640	1700	1720	1740	1800
Goebenstr.	1322	1342	1402	1422	1442	1502	1522	1542	1602	1622	1642	1702	1722	1742	1802
St. Joseph-Kirche	1323	1343	1403	1423	1443	1503	1523	1543	1603	1623	1643	1703	1723	1743	1803
Alter Schützenhof A	1324	1344	1404	1424	1444	1504	1524	1544	1604	1624	1644	1704	1724	1744	1804
Metzer Str.	1326	1346	1406	1426	1446	1506	1526	1546	1606	1626	1646	1706	1726	1746	1806
Königsweg	1327	1347	1407	1427	1447	1507	1527	1547	1607	1627	1647	1707	1727	1747	1807
Düesbergweg	1329	1349	1409	1429	1449	1509	1529	1549	1609	1629	1649	1709	1729	1749	1809
P+R Preußenstadion B PR	1331	1351	1411	1431	1451	1511	1531	1551	1611	1631	1651	1711	1731	1751	1811
Alte Reitbahn	1332	1352	1412	1432	1452	1512	1532	1552	1612	1632	1652	1712	1732	1752	1812
Vennheideweg	1334	1354	1414	1434	1454	1514	1534	1554	1614	1634	1654	1714	1734	1754	1814
Bredekamp	1336	1356	1416	1436	1456	1516	1536	1556	1616	1636	1656	1716	1736	1756	1816
Im Dahl	1337	1357	1417	1437	1457	1517	1537	1557	1617	1637	1657	1717	1737	1757	1817
Geistkamp	1338	1358	1418	1438	1458	1518	1538	1558	1618	1638	1658	1718	1738	1758	1818
Hülsebrocksstr. C	1339	1359	1419	1439	1459	1519	1539	1559	1619	1639	1659	1719	1739	1759	1819
Hohe Geest/Hiltruper Museum	1340	1400	1420	1440	1500	1520	1540	1600	1620	1640	1700	1720	1740	1800	1820
Hiltrup Schulzentr./Stadthalle	1342	1402	1422	1442	1502	1522	1542	1602	1622	1642	1702	1722	1742	1802	1822
Nimrodweg	1343	1403	1423	1443	1503	1523	1543	1603	1623	1643	1703	1723	1743	1803	1823
Langestraße	1344	1404	1424	1444	1504	1524	1544	1604	1624	1644	1704	1724	1744	1804	1824
Rückertstraße	1345	1405	1425	1445	1505	1525	1545	1605	1625	1645	1705	1725	1745	1805	1825
Amelsbürener Str.	1345	1405	1425	1445	1505	1525	1545	1605	1625	1645	1705	1725	1745	1805	1825
Sternkamp	1346	1406	1426	1446	1506	1526	1546	1606	1626	1646	1706	1726	1746	1806	1826
Hansestr. A	1347	1407	1427	1447	1507	1527	1547	1607	1627	1647	1707	1727	1747	1807	1827
Raringheide	1348	1408	1428	1448	1508	1528	1548	1608	1628	1648	1708	1728	1748	1808	1828
Pater-Kolbe-Str.	1349	1409	1429	1449	1509	1529	1549	1609	1629	1649	1709	1729	1749	1809	1829
Siriusweg	1350	1410	1430	1450	1510	1530	1550	1610	1630	1650	1710	1730	1750	1810	1830
Am Dornbusch	1351	1411	1431	1451	1511	1531	1551	1611	1631	1651	1711	1731	1751	1811	1831
Amelsbüren Süd (ausw.)	1352	1412	1432	1452	1512	1532	1552	1612	1632	1652	1712	1732	1752	1812	1832
Amelsbüren Süd (einw.)	1353	1413	1433	1453	1513	1533	1553	1613	1633	1653	1713	1733	1753	1813	1833
Marsweg	1354	1414	1434	1454	1514	1534	1554	1614	1634	1654	1714	1734	1754	1814	1834
Davertstr. C	1355	1415	1435	1455	1515	1535	1555	1615	1635	1655	1715	1735	1755	1815	1835
Amelsbüren Bahnhof DB PR	1356	1416	1436	1456	1516	1536	1556	1616	1636	1656	1716	1736	1756	1816	1836

Umstieg auf die Ringlinie 33/34 möglich

1 Roxel → Hauptbahnhof → Hiltrup → Amelsbüren

1

Haltestellen Gegenrichtung	Samstag								Sonn- u. Feiertag			
Roxel Hallenbad A 	1732	1756	1816	1832	1856	1921	2001	754	1154	1239	1939	
Pantaleonstraße	1733	1757	1817	1833	1857	1922	Alle 2002	755	Alle 1155	1240	Alle 1940	
Pietersallee 	1734	1758	1818	1834	1858	1923	20 2003	756	60 1156	1241	30 1941	
Stellmacherweg	1735	1759	1819	1835	1859	1924	Min 2004	757	Min 1157	1242	Min 1942	
Roxel Bahnhof  DB an	1736	1800	1820	1836	1900	1925	2005	758	1158	1243	1943	
Roxel Bahnhof  DB ab	1740	1800	1820	1840	1900	1925	2005	758	1158	1243	1943	
Lise-Meiner-Str.	1742	1802	1822	1842	1902	1926	2006	759	1159	1244	1944	
Raiffeisenstr.	1742	1802	1822	1842	1902	1926	2006	759	1159	1244	1944	
Nottulner Landweg	1743	1803	1823	1843	1903	1927	2007	800	1200	1245	1945	
Dorffeldstr. 	1744	1804	1824	1844	1904	1928	2008	801	1201	1246	1946	
Roxel Mitte 	1746	1806	1826	1846	1906	1929	2009	802	1202	1247	1947	
Schelmenstiege 	1747	1807	1827	1847	1907	1930	2010	803	1203	1248	1948	
Ackermann	1748	1808	1828	1848	1908	1931	2011	804	1204	1249	1949	
Ramertsweg	1750	1810	1830	1850	1910	1933	2013	806	1206	1251	1951	
Dieckmannstr. A 	1751	1811	1831	1851	1911	1934	2014	807	1207	1252	1952	
Gievenbeck Kaserne	1752	1812	1832	1852	1912	1935	2015	808	1208	1253	1953	
Deipenfohr	1753	1813	1833	1853	1913	1936	2016	809	1209	1254	1954	
Schmeddingstr. B 	1754	1814	1834	1854	1914	1937	Alle 2017	810	Alle 1210	1255	Alle 1955	
Universitätsklinikum 	1755	1815	1835	1855	1915	1938	20 2018	811	60 1211	1256	30 1956	
Lukaskirche	1756	1816	1836	1856	1916	1939	Min 2019	812	Min 1212	1257	Min 1957	
P+R Coesfelder Kreuz A  	1758	1818	1838	1858	1918	1940	2020	813	1213	1258	1958	
Försterstraße 	1759	1819	1839	1859	1919	1941	2021	814	1214	1259	1959	
Wilhelmstr.	1800	1820	1840	1900	1920	1942	2022	815	1215	1300	2000	
Neutor/Schlossplatz Nord 	1802	1822	1842	1902	1922	1944	2024	817	1217	1302	2002	
Krummer Timpen	1805	1825	1845	1905	1925	1947	2027	820	1220	1305	2005	
Aegidiemarkt B2/LWL-Museum 	1806	1826	1846	1906	1926	1948	2028	821	1221	1306	2006	
Picasso-Museum / Rothenburg	1808	1828	1848	1908	1928	1949	2029	822	1222	1307	2007	
Prinzpalmarkt	1809	1829	1849	1909	1929	1950	2030	823	1223	1308	2008	
Altstadt/Bült A 	1812	1832	1852	1912	1932	1953	2033	826	1226	1311	2011	
Eisenbahnstr. B	1814	1834	1854	1914	1934	1955	2035	828	1228	1313	2013	
Hauptbahnhof D2  DB an	1817	1837	1857	1917	1937	1957	2037	830	1230	1315	2015	
Hauptbahnhof D2  DB ab	1817	1837	1857	1917	1937	1957	2037	835	1235	1320	2020	
Ludgeriplatz B 	1820	1840	1900	1920	1940	2000	2040	838	1238	1323	2023	
Goebenstr. 	1822	1842	1902	1922	1942	2002	2042	840	1240	1325	2025	
St. Joseph-Kirche 	1823	1843	1903	1923	1943	2003	2043	841	1241	1326	2026	
Alter Schützenhof A 	1824	1844	1904	1924	1944	2004	2044	842	1242	1327	2027	
Metzer Str. 	1826	1846	1906	1926	1946	2006	2046	844	1244	1329	2029	
Königsweg 	1827	1847	1907	1927	1947	2007	2047	845	1245	1330	2030	
Düesbergweg	1829	1849	1909	1929	1949	2009	2049	847	1247	1332	2032	
P+R Preußenstadion B  P+R	1831	1851	1911	1931	1951	2010	2050	848	1248	1333	2033	
Alte Reitbahn	1832	1852	1912	1932	1952	2011	2051	849	1249	1334	2034	
Vennheideweg	1834	1854	1914	1934	1954	2012	2052	850	1250	1335	2035	
Bredekamp	1836	1856	1916	1936	1956	2014	2054	852	1252	1337	2037	
Im Dahl 	1837	1857	1917	1937	1957	2015	2055	853	1253	1338	2038	
Geistkamp 	1838	1858	1918	1938	1958	2015	2055	853	1253	1338	2038	
Hülsbrocksstr. C 	1839	1859	1919	1939	1959	2016	2056	854	1254	1339	2039	
Hohe Geest/Hiltruper Museum 	1840	1900	1920	1940	2000	2017	Alle 2057	855	Alle 1255	1340	Alle 2040	
Hiltrup Schulzentr./Stadthalle 	1842	1902	1922	1942	2002	2018	20 2058	856	60 1256	1341	30 2041	
Nimrodweg 	1843	1903	1923	1943	2003	2019	Min 2059	857	Min 1257	1342	Min 2042	
Langestraße 	1844	1904	1924	1944	2004	2020	2100	858	1258	1343	2043	
Rückertstraße 	1845	1905	1925	1945	2005	2021	2101	859	1259	1344	2044	
Amelsbürener Str. 	1845	1905	1925	1945	2005	2021	2101	859	1259	1344	2044	
Sternkamp 	1846	1906	1926	1946	2006	2022	2102	900	1300	1345	2045	
Hansestr. A 	1847	1907	1927	1947	2007	2023	2103	901	1301	1346	2046	
Raringheide	1848	1908	1928	1948	2008	2024	2104	902	1302	1347	2047	
Pater-Kolbe-Str.	1849	1909	1929	1949	2009	2025	2105	903	1303	1348	2048	
Siriusweg	1850	1910	1930	1950	2010	2026	2106	904	1304	1349	2049	
Am Dornbusch	1851	1911	1931	1951	2011	2026	2106	904	1304	1349	2049	
Amelsbüren Süd (ausw.) 	1852	1912	1932	1952	2012	2027	2107	905	1305	1350	2050	
Amelsbüren Süd (einw.) 	1853	1913	1933	1953	2013	2028	2108	906	1306	1351	2051	
Marsweg	1854	1914	1934	1954	2014	2029	2109	907	1307	1352	2052	
Davertstr. C 	1855	1915	1935	1955	2015	2030	2110	908	1308	1353	2053	
Amelsbüren Bahnhof  DB P+R	1856	1916	1936	1956	2016	2031	2111	909	1309	1354	2054	

 Umstieg auf die Ringlinie 33/34 möglich