















































## Amelsbüren → Hiltrup → Hauptbahnhof → Roxel

## Haltestellen

## Montag - Freitag

				Ⓜ	Ⓜ	Ⓜ	Ⓜ						
<b>Amelsbüren Bahnhof</b>  	520	544	601	641	651	701	711	721	731	741	1901		
Davertstr. B	522	546	603	643	653	703	713	723	733	743	1903		
Marsweg	522	546	603	643	653	703	713	723	733	743	1903		
Amelsbüren Süd (ausw.) 	523	547	604	644	654	704	714	724	734	744	1904		
<b>Amelsbüren Süd (einw.)</b> 	<b>524</b>	<b>548</b>	<b>605</b>	<b>645</b>	<b>655</b>	<b>705</b>	<b>715</b>	<b>725</b>	<b>735</b>	<b>745</b>	<b>1905</b>		
Am Dornbusch	525	549	606	646	656	706	716	726	736	746	1906		
Siriusweg	526	550	607	647	657	707	717	727	737	747	1907		
Pater-Kolbe-Str.	527	551	608	648	658	708	718	728	738	748	1908		
Raringheide	528	552	609	649	659	709	719	729	739	749	1909		
Hansestr. B 	529	553	610	650	700	710	720	730	740	750	1910		
Sternkamp	530	554	611	651	701	711	721	731	741	751	1911		
Amelsbürener Str. 	531	555	612	652	702	712	722	732	742	752	1912		
Rückertstraße 	532	556	613	653	703	713	723	733	743	753	1913		
Langestr. 	532	556	614	654	704	714	724	734	744	754	1914		
Nimrodweg 	533	557	615	655	705	715	725	735	745	755	1915		
Hiltrup Schulzentr./Stadthalle 	534	558	616	Alle	656	706	716	726	736	746	Alle	1916	
Hohe Geest/Hiltruper Museum 	536	600	618	20	658	708	718	728	738	748	758	20	1918
Hülsebrocksstr. A 	537	601	619	Min	659	709	719	729	739	749	759	Min	1919
Geistkamp 	538	602	620	700	710	720	730	740	750	800	1920		
Im Dahl 	539	603	621	701	711	721	731	741	751	801	1921		
Bredenkamp	540	604	622	702	712	722	732	742	752	802	1922		
Vennheideweg	542	606	624	704	714	724	734	744	754	804	1924		
Alte Reitbahn 	543	607	625	705	715	725	735	745	755	805	1925		
P+R Preußenstadion A 	545	609	627	707	717	727	737	747	757	807	1927		
Düesbergweg 	546	610	628	708	718	728	738	748	758	808	1928		
Königsweg 	548	612	630	710	720	730	740	750	800	810	1930		
Metzer Str. 	550	614	632	712	722	732	742	752	802	812	1932		
Alter Schützenhof B 	551	615	633	713	723	733	743	753	803	813	1933		
St. Joseph-Kirche 	552	616	635	715	725	735	745	755	805	815	1935		
Goebenstr. 	553	617	636	716	726	736	746	756	806	816	1936		
Ludgeriplatz A 	555	619	638	718	728	738	748	758	808	818	1938		
<b>Hauptbahnhof B1</b>  an	<b>557</b>	<b>621</b>	<b>641</b>	<b>721</b>	<b>731</b>	<b>741</b>	<b>751</b>	<b>801</b>	<b>811</b>	<b>821</b>	<b>1941</b>		
<b>Hauptbahnhof B1</b>  ab	<b>535</b>	<b>600</b>	<b>621</b>	<b>641</b>	<b>721</b>	<b>731</b>	<b>741</b>	<b>801</b>	<b>811</b>	<b>821</b>	<b>1941</b>		
Eisenbahnstr. A 	538	603	624	644	724	734	744	804	824	1944			
Altstadt/Bült B 	540	605	626	646	726	736	746	806	826	1946			
Prinzipalmarkt	542	607	628	648	728	738	748	808	828	1948			
Domplatz 	543	608	629	649	729	739	749	809	829	1949			
Aegidiimarkt A/LWL-Museum 	544	609	630	651	731	741	751	811	831	1951			
Krummer Timpen 	545	610	631	652	732	742	752	812	832	1952			
Schlossplatz 	546	611	632	654	734	744	754	814	834	1954			
Wilhelmstr.	548	613	634	656	736	746	756	816	836	1956			
Försterstraße 	549	614	635	657	737	747	757	817	837	1957			
<b>P+R Coesfelder Kreuz B</b>  	<b>551</b>	<b>616</b>	<b>637</b>	<b>659</b>	<b>739</b>	<b>749</b>	<b>759</b>	<b>819</b>	<b>839</b>	<b>1959</b>			
Lukaskirche 	552	617	638	701	741	751	801	821	841	2001			
Universitätsklinikum 	553	618	639	702	742	752	802	822	842	2002			
<b>Schmeddingstr. C</b> 	<b>554</b>	<b>619</b>	<b>640</b>	<b>703</b>	<b>743</b>	<b>753</b>	<b>803</b>	<b>823</b>	<b>843</b>	<b>2003</b>			
Deipenfohr	555	620	641	704	Alle	744	804	824	844	Alle	2004		
Gievenbeck Kaserne	556	621	642	705	20	745	805	825	845	20	2005		
Dieckmannstr. B 	557	622	643	707	Min	747	807	827	847	Min	2007		
Ramertsweg	558	623	644	708	748	808	828	848	2008				
Ackermann	559	624	645	709	749	809	829	849	2009				
Schelmenstiege 	600	625	646	710	750	810	830	850	2010				
Roxel Mitte 	601	626	647	711	751	811	831	851	2011				
Dorffeldstr. 	603	628	649	713	753	813	833	853	2013				
Nottulner Landweg	604	629	650	714	754	814	834	854	2014				
Raiffeisenstr.	605	630	651	715	755	815	835	855	2015				
Lise-Meitner-Str.	605	630	651	716	756	816	836	856	2016				
Roxel Bahnhof 	606	631	652	717	757	817	837	857	2017				
Stellmacherweg	607	632	653	718	758	818	838	858	2018				
Pienersallee 	608	633	654	719	759	819	839	859	2019				
Pantaleonstraße	609	634	655	720	800	820	840	900	2020				
<b>Roxel Hallenbad A</b> 	<b>610</b>	<b>635</b>	<b>656</b>	<b>721</b>	<b>801</b>	<b>821</b>	<b>841</b>	<b>901</b>	<b>2021</b>				

 Umstieg auf die Ringlinie 33/34 möglich

 Winterfahrplan: zusätzliche Fahrten ab 17.10.2022 bis 23.03.2023 nur an Schultagen.



## Amelsbüren → Hiltrup → Hauptbahnhof → Roxel

Haltestellen	Mo-Fr		Samstag						Sonntag	
<b>Amelsbüren Bahnhof</b>	1924	2004	738	908	941	1901	1924	2004	753	1153
Davertstr. B	1926	2006	740	910	943	1903	1926	2006	755	1155
Marsweg	1926	2006	740	910	943	1903	1926	2006	755	1155
Amelsbüren Süd (ausw.)	1927	2007	741	911	944	1904	1927	2007	756	1156
<b>Amelsbüren Süd (einw.)</b>	1928	2008	742	912	945	1905	1928	2008	757	1157
Am Dornbusch	1929	2009	743	913	946	1906	1929	2009	758	1158
Siriusweg	1930	2010	744	914	947	1907	1930	2010	759	1159
Pater-Kölbe-Str.	1931	2011	745	915	948	1908	1931	2011	800	1200
Raringheide	1932	2012	746	916	949	1909	1932	2012	801	1201
Hansestr. B	1933	2013	747	917	950	1910	1933	2013	802	1202
Sternkamp	1934	2014	748	918	951	1911	1934	2014	803	1203
Amelsbürener Str.	1935	2015	749	919	952	1912	1935	2015	804	1204
Rückertstraße	1936	2016	750	920	953	1913	1936	2016	805	1205
Langestr.	1936	2016	750	920	954	1914	1936	2016	805	1205
Nimrodweg	1937	2017	751	921	955	1915	1937	2017	806	1206
Hiltrup Schulzentr./Stadthalle	1938	Alle 2018	752	Alle 922	956	Alle 1916	1938	Alle 2018	807	Alle 1207
Hohe Geest/Hiltruper Museum	1940	20 2020	754	30 924	958	20 1918	1940	20 2020	809	60 1209
Hülsebrockstr. A	1941	Min 2021	755	Min 925	959	Min 1919	1941	Min 2021	810	Min 1210
Geistkamp	1942	2022	756	926	1000	1920	1942	2022	811	1211
Im Dahl	1943	2023	757	927	1001	1921	1943	2023	812	1212
Bredekamp	1944	2024	758	928	1002	1922	1944	2024	813	1213
Vennheideweg	1946	2026	800	930	1004	1924	1946	2026	815	1215
Alte Reitbahn	1947	2027	801	931	1005	1925	1947	2027	816	1216
P+R Preußenstadion A	1949	2029	803	933	1007	1927	1949	2029	818	1218
Düesbergweg	1950	2030	804	934	1008	1928	1950	2030	819	1219
Königsweg	1952	2032	806	936	1010	1930	1952	2032	821	1221
Metzer Str.	1954	2034	808	938	1012	1932	1954	2034	823	1223
Alter Schützenhof B	1955	2035	809	939	1013	1933	1955	2035	824	1224
St. Joseph-Kirche	1956	2036	810	940	1015	1935	1956	2036	825	1225
Goebenstr.	1957	2037	811	941	1016	1936	1957	2037	826	1226
Ludgeriplatz A	1959	2039	813	943	1018	1938	1959	2039	828	1228
<b>Hauptbahnhof B1</b> an	2001	2041	815	945	1021	1941	2001	2041	830	1230
<b>Hauptbahnhof B1</b> ab	2001	2041	820	950	1021	1941	2001	2041	835	1235
Eisenbahnstr. A	2004	2044	823	953	1024	1944	2004	2044	838	1238
Altstadt/Bült B	2006	2046	825	955	1026	1946	2006	2046	840	1240
Prinzipalmarkt	2008	2048	827	957	1028	1948	2008	2048	842	1242
Domplatz	2009	2049	828	958	1029	1949	2009	2049	843	1243
Aegidiimarkt A/LWL-Museum	2010	2050	829	959	1031	1951	2010	2050	844	1244
Krummer Timpen	2011	2051	830	1000	1032	1952	2011	2051	845	1245
Schlossplatz	2012	2052	831	1001	1034	1954	2012	2052	846	1246
Wilhelmstr.	2014	2054	833	1003	1036	1956	2014	2054	848	1248
Försterstraße	2015	2055	834	1004	1037	1957	2015	2055	849	1249
<b>P+R Coesfelder Kreuz B</b>	2017	2057	836	1006	1039	1959	2017	2057	851	1251
Lukaskirche	2018	2058	837	1007	1041	2001	2018	2058	852	1252
Universitätsklinikum	2019	2059	838	1008	1042	2002	2019	2059	853	1253
<b>Schmeddingstr. C</b>	2020	2100	839	1009	1043	2003	2020	2100	854	1254
Deipenfohr	2021	Alle 2101	840	Alle 1010	1044	Alle 2004	2021	Alle 2101	855	Alle 1255
Gievenbeck Kaserne	2022	20 2102	841	30 1011	1045	20 2005	2022	20 2102	856	60 1256
Dieckmannstr. B	2023	Min 2103	842	Min 1012	1047	Min 2007	2023	Min 2103	857	Min 1257
Ramertsweg	2024	2104	843	1013	1048	2008	2024	2104	858	1258
Ackermann	2025	2105	844	1014	1049	2009	2025	2105	859	1259
Schelmenstiege	2026	2106	845	1015	1050	2010	2026	2106	900	1300
Roxel Mitte	2027	2107	846	1016	1051	2011	2027	2107	901	1301
Dorffeldstr.	2029	2109	848	1018	1053	2013	2029	2109	903	1303
Nottulner Landweg	2030	2110	849	1019	1054	2014	2030	2110	904	1304
Raiffeisenstr.	2031	2111	850	1020	1055	2015	2031	2111	905	1305
Lise-Meitner-Str.	2031	2111	850	1020	1056	2016	2031	2111	905	1305
Roxel Bahnhof	2032	2112	851	1021	1057	2017	2032	2112	906	1306
Stellmacherweg	2033	2113	852	1022	1058	2018	2033	2113	907	1307
Piencersallee	2034	2114	853	1023	1059	2019	2034	2114	908	1308
Pantaleonstraße	2035	2115	854	1024	1100	2020	2035	2115	909	1309
<b>Roxel Hallenbad A</b>	2036	2116	855	1025	1101	2021	2036	2116	910	1310

Umstieg auf die Ringlinie 33/34 möglich



Haltestellen	Sonntag	
<b>Amelsbüren Bahnhof</b> <b>DB</b> <b>P+R</b>	<b>1238</b>	<b>1938</b>
Davertstr. B	1240	1940
Marsweg	1240	1940
Amelsbüren Süd (ausw.)	1241	1941
<b>Amelsbüren Süd (einw.)</b>	<b>1242</b>	<b>1942</b>
Am Dornbusch	1243	1943
Siriusweg	1244	1944
Pater-Kolbe-Str.	1245	1945
Raringheide	1246	1946
Hansestr. B	1247	1947
Sternkamp	1248	1948
Amelsbürener Str.	1249	1949
Rückertstraße	1250	1950
Langestr.	1250	1950
Nimrodweg	1251	1951
Hiltrup Schulzentr./Stadthalle	1252	Alle 1952
Hohe Geest/Hiltruper Museum	1254	30 1954
Hülsebrockstr. A	1255	Min 1955
Geistkamp	1256	1956
Im Dahl	1257	1957
Bredekamp	1258	1958
Vennheideweg	1300	2000
Alte Reitbahn	1301	2001
P+R Preußenstadion A <b>P+R</b>	1303	2003
Düesbergweg	1304	2004
Königsweg	1306	2006
Metzer Str.	1308	2008
Alter Schützenhof B	1309	2009
St. Joseph-Kirche	1310	2010
Goebenstr.	1311	2011
Ludgerplatz A	1313	2013
<b>Hauptbahnhof B1</b> <b>DB</b> an <b>1315</b>		<b>2015</b>
<b>Hauptbahnhof B1</b> <b>DB</b> ab <b>1320</b>		<b>2020</b>
Eisenbahnstr. A	1323	2023
Altstadt/Bült B	1325	2025
Prinzipalmarkt	1327	2027
Domplatz	1328	2028
Aegidiimarkt A/LWL-Museum	1329	2029
Krummer Timpen	1330	2030
Schlossplatz	1331	2031
Wilhelmstr.	1333	2033
Försterstraße	1334	2034
<b>P+R Coesfelder Kreuz B</b> <b>P+R</b> <b>1336</b>		<b>2036</b>
Lukaskirche	1337	2037
Universitätsklinikum	1338	2038
<b>Schmeddingstr. C</b>	<b>1339</b>	<b>2039</b>
Deipenfohr	1340	Alle 2040
Gievenbeck Kaserne	1341	30 2041
Dieckmannstr. B	1342	Min 2042
Ramertsweg	1343	2043
Ackermann	1344	2044
Schelmanstiege	1345	2045
Roxel Mitte	1346	2046
Dorffeldstr.	1348	2048
Nottulner Landweg	1349	2049
Raiffeisenstr.	1350	2050
Lise-Meitner-Str.	1350	2050
Roxel Bahnhof <b>DB</b>	1351	2051
Stellmacherweg	1352	2052
Pienersallee	1353	2053
Pantaleonstraße	1354	2054
<b>Roxel Hallenbad A</b>	<b>1355</b>	<b>2055</b>

Umstieg auf die Ringlinie 33/34 möglich