




































































Haltestellen Gegenrichtung	Montag - Freitag							Samstag										
	516	540	600	615	1915	1940	2020	804	934	955	1915	1940	2020					
Kinderhaus Brüningheide	516	540	600	615	1915	1940	2020	804	934	955	1915	1940	2020					
Killingstraße 	517	541	601	616	1916	1941	2021	805	935	956	1916	1941	2021					
Meinertzstraße 	518	542	602	617	1917	1942	2022	806	936	957	1917	1942	2022					
Feldstiegenkamp 	519	543	603	618	1918	1943	2023	807	937	958	1918	1943	2023					
Idenbrockplatz 	520	544	604	619	1919	1944	2024	808	938	959	1919	1944	2024					
Eimermacherweg B 	521	545	605	621	1921	1945	2025	809	939	1001	1921	1945	2025					
Martin-Niemöller-Str.	522	546	606	622	1922	1946	2026	810	940	1002	1922	1946	2026					
Im Moorhock 	523	547	607	623	1923	1947	2027	811	941	1003	1923	1947	2027					
Ermlandweg 	524	548	608	624	1924	1948	2028	812	942	1004	1924	1948	2028					
Dreizehnerstr. 	526	550	610	626	1926	1950	2030	814	944	1006	1926	1950	2030					
Meßkamp 	527	551	611	628	Alle	1928	1951	Alle	2031	815	Alle	945	1008	Alle	1928	1951	Alle	2031
Germania-Campus 	528	552	612	629	20	1929	1952	20	2032	816	30	946	1009	20	1929	1952	20	2032
Dreifaltigkeitskirche B 	 530	554	614	631	Min	1931	1954	Min	2034	818	Min	948	1011	Min	1931	1954	Min	2034
Polizeipräsidium/LWL-Klinik	531	555	615	632	1932	1955	2035	819	949	1012	1932	1955	2035					
Cheruskerring B 	532	556	616	633	1933	1956	2036	820	950	1013	1933	1956	2036					
Nordplatz B 	533	557	617	635	1935	1957	2037	821	951	1015	1935	1957	2037					
Hoyastr. 	534	558	618	636	1936	1958	2038	822	952	1016	1936	1958	2038					
Kreuzschanze	535	559	619	637	1937	1959	2039	823	953	1017	1937	1959	2039					
Tibusstr. 	537	601	621	639	1939	2001	2041	825	955	1019	1939	2001	2041					
Altstadt/Bült A 	538	602	622	641	1941	2002	2042	826	956	1021	1941	2002	2042					
Eisenbahnstr. B	540	604	624	643	1943	2004	2044	828	958	1023	1943	2004	2044					
Hauptbahnhof D1 	 an	542	606	626	646	1946	2006	2046	830	1000	1026	1946	2006	2046				
Hauptbahnhof D1 	 ab	545	606	626	646	1946	2006	2046	835	1005	1026	1946	2006	2046				
Ludgeriplatz C 	548	609	629	649	1949	2009	2049	838	1008	1029	1949	2009	2049					
St.-Antonius-Kirche 	 550	611	631	651	1951	2011	2051	840	1010	1031	1951	2011	2051					
Geiststr. A 	551	612	632	653	1953	2012	2052	841	1011	1033	1953	2012	2052					
Kolde-Ring B / LVM	553	614	634	655	1955	2014	2054	843	1013	1035	1955	2014	2054					
DZ HYP / IHK 	554	615	635	656	1956	2015	2055	844	1014	1036	1956	2015	2055					
Inselbogen B / Sparkassenzentr. 	555	616	636	658	1958	2016	2056	845	1015	1038	1958	2016	2056					
Buckstraße	556	617	637	659	1959	2017	2057	846	1016	1039	1959	2017	2057					
P+R Weseler Straße 	557	618	638	700	Alle	2000	2018	Alle	2058	847	Alle	1017	1040	Alle	2000	2018	Alle	2058
Boeselagerstr. 	558	619	639	701	20	2001	2019	20	2059	848	30	1018	1041	20	2001	2019	20	2059
Kerkheideweg/Brillux 	559	620	640	702	Min	2002	2020	Min	2100	849	Min	1019	1042	Min	2002	2020	Min	2100
Mersmannsstiege	559	620	640	703	2003	2020	2100	849	1019	1043	2003	2020	2100					
Umspannwerk 	600	621	641	704	2004	2021	2101	850	1020	1044	2004	2021	2101					
Dingbängerweg B 	601	622	642	705	2005	2022	2102	851	1021	1045	2005	2022	2102					
Meyerbeerstraße 	 602	623	643	706	2006	2023	2103	852	1022	1046	2006	2023	2103					
Heroldstr. A 	603	624	644	707	2007	2024	2104	853	1023	1047	2007	2024	2104					
Holtkamp	604	625	645	708	2008	2025	2105	854	1024	1048	2008	2025	2105					
Meckmannweg A 	604	625	645	709	2009	2025	2105	854	1024	1049	2009	2025	2105					

 Umstieg auf die Ringlinie 33/34 möglich

 fußläufige Erreichbarkeit des Bahnhofpunktes Mecklenbeck

Haltestellen Gegenrichtung	Sonn- u. Feiertag			
Kinderhaus Brüningheide	8 34	12 34	13 04	20 04
Killingstraße 	8 35	12 35	13 05	20 05
Meinertzstraße 	8 36	12 36	13 06	20 06
Feldstiegenkamp 	8 37	12 37	13 07	20 07
Idenbrockplatz 	8 38	12 38	13 08	20 08
Eimermacherweg B 	8 39	12 39	13 09	20 09
Martin-Niemöller-Str.	8 40	12 40	13 10	20 10
Im Moorhock 	8 41	12 41	13 11	20 11
Ermlandweg 	8 42	12 42	13 12	20 12
Dreizehnerstr. 	8 44	12 44	13 14	20 14
Meßkamp 	8 45	Alle	12 45 13 15	Alle 20 15
Germania-Campus 	8 46	60	12 46 13 16	30 20 16
Dreifaltigkeitskirche B 	8 48	Min	12 48 13 18	Min 20 18
Polizeipräsidium/LWL-Klinik	8 49	12 49	13 19	20 19
Cheruskerring B 	8 50	12 50	13 20	20 20
Nordplatz B 	8 51	12 51	13 21	20 21
Hoyastr. 	8 52	12 52	13 22	20 22
Kreuzschanze	8 53	12 53	13 23	20 23
Tibusstr. 	8 55	12 55	13 25	20 25
Altstadt/Bült A 	8 56	12 56	13 26	20 26
Eisenbahnstr. B	8 58	12 58	13 28	20 28
Hauptbahnhof D1 	DB an 9 00	13 00	13 30	20 30
Hauptbahnhof D1 	DB ab 9 05	13 05	13 35	20 35
Ludgeriplatz C 	9 08	13 08	13 38	20 38
St.-Antonius-Kirche 	9 10	13 10	13 40	20 40
Geiststr. A 	9 11	13 11	13 41	20 41
Kolde-Ring B / LVM	9 13	13 13	13 43	20 43
DZ HYP / IHK 	9 14	13 14	13 44	20 44
Inselbogen B / Sparkassenzentr. 	9 15	13 15	13 45	20 45
Buckstraße	9 16	13 16	13 46	20 46
P+R Weseler Straße	P+R 9 17	Alle	13 17 13 47	Alle 20 47
Boeselagerstr. 	9 18	60	13 18 13 48	30 20 48
Kerkheideweg/Brillux 	9 19	Min	13 19 13 49	Min 20 49
Mersmannsstiege	9 19	13 19	13 49	20 49
Umspannwerk 	9 20	13 20	13 50	20 50
Dingbängerweg B 	9 21	13 21	13 51	20 51
Meyerbeerstraße 	Ⓜ 9 22	13 22	13 52	20 52
Heroldstr. A 	9 23	13 23	13 53	20 53
Holtkamp	9 24	13 24	13 54	20 54
Meckmannweg A 	9 24	13 24	13 54	20 54

 Umstieg auf die Ringlinie 33/34 möglich

Ⓜ fußläufige Erreichbarkeit des Bahnhaltepunktes Mecklenbeck