








































































Haltestellen	Montag - Freitag										Samstag							
	Ⓟ																	
Meckmannweg A 	522	550	604	644	704	724	1924	1950	2010	810	940	1004	1904					
Holtkamp	523	551	605	645	705	725	1925	1951	2011	811	941	1005	1905					
Heroldstr. B 	524	552	607	647	707	727	1927	1952	2012	812	942	1007	1907					
Meyerbeerstraße 	Ⓡ	525	553	608	648	708	728	1928	1953	2013	813	943	1008	1908				
Dingbängerweg A 	526	554	609	649	709	729	1929	1954	2014	814	944	1009	1909					
Umspannwerk 	527	555	610	650	710	730	1930	1955	2015	815	945	1010	1910					
Mersmannsstiege 	528	556	611	651	711	731	1931	1956	2016	816	946	1011	1911					
Kerkheideweg/Brillux 	528	556	612	652	712	732	1932	1956	2016	816	946	1012	1912					
Boeselagerstr. 	529	557	613	Alle	653	713	733	Alle	1933	1957	2017	817	Alle	947	1013	Alle	1913	
P+R Weseler Straße	Ⓡ	531	559	615	20	655	715	735	20	1935	1959	2019	819	30	949	1015	20	1915
Buckstraße	532	600	616	Min	656	716	736	Min	1936	2000	2020	820	Min	950	1016	Min	1916	
Inselbogen A / Sparkassenzentr. 	533	601	617	657	717	737	1937	2001	2021	821	951	1017	1917					
DZ HYP / IHK 	534	602	619	659	719	739	1939	2002	2022	822	952	1019	1919					
Kolde-Ring A / LVM 	536	604	621	701	721	741	1941	2004	2024	824	954	1021	1921					
Geiststr. B 	537	605	622	702	722	742	1942	2005	2025	825	955	1022	1922					
St.-Antonius-Kirche 	538	606	624	704	724	744	1944	2006	2026	826	956	1024	1924					
Ludgeriplatz A 	540	608	627	707	727	747	1947	2008	2028	828	958	1027	1927					
Hauptbahnhof B1 	an	542	610	630	710	730	750	1950	2010	2030	830	1000	1030	1930				
Hauptbahnhof B1 	ab	545	610	630	710	730	750	1950	2010	2030	835	1005	1030	1930				
Eisenbahnstr. A 	548	613	633	713	733	753	1953	2013	2033	838	1008	1033	1933					
Altstadt/Bült B 	550	615	635	715	735	755	1955	2015	2035	840	1010	1035	1935					
Tibusstr. 	551	616	636	716	736	756	1956	2016	2036	841	1011	1036	1936					
Kreuzschanze	553	618	638	718	738	758	1958	2018	2038	843	1013	1038	1938					
Hoyastr. 	554	619	639	719	739	759	1959	2019	2039	844	1014	1039	1939					
Nordplatz A 	555	620	640	720	740	800	2000	2020	2040	845	1015	1040	1940					
Cheruskerring A 	557	622	642	722	742	802	2002	2022	2042	847	1017	1042	1942					
Polizeipräsidium/LWL-Klinik	558	623	643	723	743	803	2003	2023	2043	848	1018	1043	1943					
Dreifaltigkeitskirche A 	600	625	646	726	746	806	2006	2025	2045	850	1020	1046	1946					
Germania-Campus 	601	626	647	Alle	727	747	807	Alle	2007	2026	2046	851	Alle	1021	1047	Alle	1947	
Meßkamp 	602	627	648	20	728	748	808	20	2008	2027	2047	852	30	1022	1048	20	1948	
Dreizehnerstr. 	603	628	649	Min	729	749	809	Min	2009	2028	2048	853	Min	1023	1049	Min	1949	
Ermlandweg 	604	629	650	730	750	810	2010	2029	2049	854	1024	1050	1950					
Im Moorhock 	606	631	652	732	752	812	2012	2031	2051	856	1026	1052	1952					
Martin-Niemöller-Str. 	607	632	653	733	753	813	2013	2032	2052	857	1027	1053	1953					
Eimermacherweg A 	608	633	654	734	754	814	2014	2033	2053	858	1028	1054	1954					
Idenbrockplatz 	610	635	656	736	756	816	2016	2035	2055	900	1030	1056	1956					
Feldstiegenkamp 	611	636	657	737	757	817	2017	2036	2056	901	1031	1057	1957					
Meinertstraße 	612	637	658	738	758	818	2018	2037	2057	902	1032	1058	1958					
Killingstraße 	612	637	659	739	759	819	2019	2037	2057	902	1032	1059	1959					
Kinderhaus Brüningheide	613	638	700	740	800	820	2020	2038	2058	903	1033	1100	2000					


Ⓡ fußläufige Erreichbarkeit des Bahnhaltepunktes Mecklenbeck

Ⓡ Umstieg auf die Ringlinie 33/34 möglich

Ⓟ an Schultagen ab Waldweg (6:57)

Haltestellen	Samstag		Sonn- u. Feiertag			
Meckmannweg A 	19 30	20 10	8 40	12 40	13 10	20 10
Holtkamp	19 31	20 11	8 41	12 41	13 11	20 11
Heroldstr. B 	19 32	20 12	8 42	12 42	13 12	20 12
Meyerbeerstraße 	 19 33	20 13	8 43	12 43	13 13	20 13
Dingbängerweg A 	19 34	20 14	8 44	12 44	13 14	20 14
Umspannwerk 	19 35	20 15	8 45	12 45	13 15	20 15
Mersmannsstiege 	19 36	20 16	8 46	12 46	13 16	20 16
Kerkheideweg/Brillux 	19 36	20 16	8 46	12 46	13 16	20 16
Boeselagerstr. 	19 37	Alle 20 17	8 47	Alle 12 47	13 17	Alle 20 17
P+R Weseler Straße	 19 39	20 20 19	8 49	60 12 49	13 19	30 20 19
Buckstraße	19 40	Min 20 20	8 50	Min 12 50	13 20	Min 20 20
Inselbogen A / Sparkassenzentr. 	19 41	20 21	8 51	12 51	13 21	20 21
DZ HYP / IHK 	19 42	20 22	8 52	12 52	13 22	20 22
Kolde-Ring A / LVM 	19 44	20 24	8 54	12 54	13 24	20 24
Geiststr. B 	19 45	20 25	8 55	12 55	13 25	20 25
St.-Antonius-Kirche 	19 46	20 26	8 56	12 56	13 26	20 26
Ludgeriplatz A 	19 48	20 28	8 58	12 58	13 28	20 28
Hauptbahnhof B1	 an 19 50	20 30	9 00	13 00	13 30	20 30
Hauptbahnhof B1	 ab 19 50	20 30	9 05	13 05	13 35	20 35
Eisenbahnstr. A 	19 53	20 33	9 08	13 08	13 38	20 38
Altstadt/Bült B 	19 55	20 35	9 10	13 10	13 40	20 40
Tibusstr. 	19 56	20 36	9 11	13 11	13 41	20 41
Kreuzschanze	19 58	20 38	9 13	13 13	13 43	20 43
Hoyastr. 	19 59	20 39	9 14	13 14	13 44	20 44
Nordplatz A 	20 00	20 40	9 15	13 15	13 45	20 45
Cheruskerring A 	 20 02	20 42	9 17	13 17	13 47	20 47
Polizeipräsidium/LWL-Klinik	20 03	20 43	9 18	13 18	13 48	20 48
Dreifaltigkeitskirche A 	20 05	20 45	9 20	13 20	13 50	20 50
Germania-Campus 	20 06	Alle 20 46	9 21	Alle 13 21	13 51	Alle 20 51
Meßkamp 	20 07	20 47	9 22	13 22	13 52	30 20 52
Dreizehnerstr. 	20 08	Min 20 48	9 23	Min 13 23	13 53	Min 20 53
Ermlandweg 	20 09	20 49	9 24	13 24	13 54	20 54
Im Moorhock 	20 11	20 51	9 26	13 26	13 56	20 56
Martin-Niemöller-Str. 	20 12	20 52	9 27	13 27	13 57	20 57
Eimermacherweg A 	20 13	20 53	9 28	13 28	13 58	20 58
Idenbrockplatz 	20 15	20 55	9 30	13 30	14 00	21 00
Feldstiegenkamp 	20 16	20 56	9 31	13 31	14 01	21 01
Meinertzstraße 	20 17	20 57	9 32	13 32	14 02	21 02
Killingstraße 	20 17	20 57	9 32	13 32	14 02	21 02
Kinderhaus Brüningheide	20 18	20 58	9 33	13 33	14 03	21 03

 fußläufige Erreichbarkeit des Bahnhofepunktes Mecklenbeck

 Umstieg auf die Ringlinie 33/34 möglich