



Haltestellen	Montag - Freitag													
	Ⓛ	Ⓜ	Ⓜ	Ⓜ	Ⓜ	Ⓜ	Ⓜ	Ⓜ	Ⓜ	Ⓜ	Ⓜ	Ⓜ	Ⓜ	
Amelsbüren Bahnhof	520	544	601	621	631	631	641	651	651	701	711	721	731	741
Davertstr. B	522	546	603	623	633	633	643	653	653	703	713	723	733	743
Marsweg	522	546	603	623	633	633	643	653	653	703	713	723	733	743
Amelsbüren Süd (ausw.)	523	547	604	624	634	634	644	654	654	704	714	724	734	744
Amelsbüren Süd (einw.)	524	548	605	625	635	635	645	655	655	705	715	725	735	745
Am Dornbusch	525	549	606	626	636	636	646	656	656	706	716	726	736	746
Siriusweg	526	550	607	627	637	637	647	657	657	707	717	727	737	747
Pater-Kolbe-Str.	527	551	608	628	638	638	648	658	658	708	718	728	738	748
Raringheide	528	552	609	629	639	639	649	659	659	709	719	729	739	749
Hansestr. B	529	553	610	630	640	640	650	700	700	710	720	730	740	750
Sternkamp	530	554	611	631	641	641	651	701	701	711	721	731	741	751
Amelsbürener Str.	531	555	612	632	642	642	652	702	702	712	722	732	742	752
Rückertstraße	532	556	613	633	643	643	653	703	703	713	723	733	743	753
Langestr.	532	556	614	634	644	644	654	704	704	714	724	734	744	754
Nimrodweg	533	557	615	635	645	645	655	705	705	715	725	735	745	755
Hilstrup Schulzentr./Stadthalle	534	558	616	636	646	646	656	706	706	716	726	736	746	756
Hohe Geest/Hilstrup Museum	536	600	618	638	648	648	658	708	708	718	728	738	748	758
Hülsebrockstr. A	537	601	619	639	649	649	659	709	709	719	729	739	749	759
Geistkamp	538	602	620	640	650	650	700	710	710	720	730	740	750	800
Im Dahl	539	603	621	641	651	651	701	711	711	721	731	741	751	801
Bredenkamp	540	604	622	642	652	652	702	712	712	722	732	742	752	802
Vennheideweg	542	606	624	644	654	654	704	714	714	724	734	744	754	804
Alte Reitbahn	543	607	625	645	655	655	705	715	715	725	735	745	755	805
P+R Preußenstadion A	545	609	627	647	657	657	707	717	717	727	737	747	757	807
Düesbergweg	546	610	628	648	658	658	708	718	718	728	738	748	758	808
Königsweg	548	612	630	650	700	700	710	720	720	730	740	750	800	810
Metzer Str.	550	614	632	652	702	702	712	722	722	732	742	752	802	812
Alter Schützenhof B	551	615	633	653	703	703	713	723	723	733	743	753	803	813
St. Joseph-Kirche	552	616	635	655	705	705	715	725	725	735	745	755	805	815
Goebenstr.	553	617	636	656	706	706	716	726	726	736	746	756	806	816
Ludgeriplatz A	555	619	638	658	708	708	718	728	728	738	748	758	808	818
Hauptbahnhof B1 an	557	621	641	701	711	711	721	731	731	741	751	801	811	821
Hauptbahnhof B1 ab	535	600	621	641	701	711	721	731	731	741	751	801	811	821
Eisenbahnstr. A	538	603	624	644	704	714	724	734	744	754	804	814	824	834
Altstadt/Bült B	540	605	626	646	706	716	726	736	746	756	806	816	826	836
Prinzipalmarkt	542	607	628	648	708	718	728	738	748	758	808	818	828	838
Domplatz	543	608	629	649	709	719	729	739	749	759	809	819	829	839
Aegidiimarkt A/LWL-Museum	544	609	630	651	711	721	731	741	751	801	811	821	831	841
Krummer Timpen	545	610	631	652	712	722	732	742	752	802	812	822	832	842
Schlossplatz	546	611	632	654	714	724	734	744	754	804	814	824	834	844
Wilhelmstr.	548	613	634	656	716	726	736	746	756	806	816	826	836	846
Försterstraße	549	614	635	657	717	727	737	747	757	807	817	827	837	847
P+R Coesfelder Kreuz B	551	616	637	659	719	729	739	749	759	809	819	829	839	849
Lukaskirche	552	617	638	701	721	731	741	751	801	811	821	831	841	851
Universitätsklinikum	553	618	639	702	722	732	742	752	802	812	822	832	842	852
Schmeddingstr. C	554	619	640	703	723	733	743	753	803	813	823	833	843	853
Deipenfohr	555	620	641	704	724	734	744	754	804	814	824	834	844	854
Gievenbeck Kaserne	556	621	642	705	725	735	745	755	805	815	825	835	845	855
Dieckmannstr. B	557	622	643	707	727	737	747	757	807	817	827	837	847	857
Ramertsweg	558	623	644	708	728	738	748	758	808	818	828	838	848	858
Ackermann	559	624	645	709	729	739	749	759	809	819	829	839	849	859
Schelmenstiege	600	625	646	710	730	740	750	800	810	820	830	840	850	860
Roxel Mitte	601	626	647	711	731	741	751	801	811	821	831	841	851	861
Dorffeldstr.	603	628	649	713	733	743	753	803	813	823	833	843	853	863
Paul-Gerhardt-Str.	604	629	650	714	734	744	754	804	814	824	834	844	854	864
Stellmacherweg	605	630	651	716	736	746	756	806	816	826	836	846	856	866
Roxel Bahnhof	606	631	652	717	737	747	757	807	817	827	837	847	857	867
Stellmacherweg	607	632	653	718	738	748	758	808	818	828	838	848	858	868
Pienersallee	608	633	654	719	739	749	759	809	819	829	839	849	859	869
Pantaleonstraße	609	634	655	720	740	750	800	810	820	830	840	850	860	870
Roxel Hallenbad A	610	635	656	721	741	751	801	811	821	831	841	851	861	871













































Umstieg auf die Ringlinie 33/34 möglich

an Schultagen

Winterfahrplan: zusätzliche Fahrten bis 03.April und ab 26.Oktober 2020; nur an Schultagen.

1 Amelsbüren → Hiltrup → Hauptbahnhof → Roxel

1

Haltestellen	Montag - Freitag						Samstag						
	Ⓜ												
Amelsbüren Bahnhof  	751	801	1901	1924	2004	738	908	941	1901				
Davertstr. B	753	803	1903	1926	2006	740	910	943	1903				
Marsweg	753	803	1903	1926	2006	740	910	943	1903				
Amelsbüren Süd (ausw.) 	754	804	1904	1927	2007	741	911	944	1904				
Amelsbüren Süd (einw.) 	755	805	1905	1928	2008	742	912	945	1905				
Am Dornbusch	756	806	1906	1929	2009	743	913	946	1906				
Siriusweg	757	807	1907	1930	2010	744	914	947	1907				
Pater-Kolbe-Str.	758	808	1908	1931	2011	745	915	948	1908				
Raringheide	759	809	1909	1932	2012	746	916	949	1909				
Hansestr. B 	800	810	1910	1933	2013	747	917	950	1910				
Sternkamp	801	811	1911	1934	2014	748	918	951	1911				
Amelsbürener Str. 	802	812	1912	1935	2015	749	919	952	1912				
Rückertstraße 	803	813	1913	1936	2016	750	920	953	1913				
Langestr. 	804	814	1914	1936	2016	750	920	954	1914				
Nimrodweg 	805	815	1915	1937	2017	751	921	955	1915				
Hiltrup Schulzentr./Stadthalle 	806	816	Alle	1916	1938	Alle	752	Alle	922	956	Alle	1916	
Hohe Geest/Hiltruper Museum 	808	818	20	1918	1940	20	2020	754	30	924	958	20	1918
Hülsebrockstr. A 	809	819	Min	1919	1941	Min	2021	755	Min	925	959	Min	1919
Geistkamp 	810	820	1920	1942	2022	756	926	1000	1920				
Im Dahl 	811	821	1921	1943	2023	757	927	1001	1921				
Bredenkamp	812	822	1922	1944	2024	758	928	1002	1922				
Vennheideweg	814	824	1924	1946	2026	800	930	1004	1924				
Alte Reitbahn 	815	825	1925	1947	2027	801	931	1005	1925				
P+R Preußenstadion A 	817	827	1927	1949	2029	803	933	1007	1927				
Düesbergweg 	818	828	1928	1950	2030	804	934	1008	1928				
Königsweg 	820	830	1930	1952	2032	806	936	1010	1930				
Metzer Str. 	822	832	1932	1954	2034	808	938	1012	1932				
Alter Schützenhof B 	823	833	1933	1955	2035	809	939	1013	1933				
St. Joseph-Kirche 	825	835	1935	1956	2036	810	940	1015	1935				
Goebenstr. 	826	836	1936	1957	2037	811	941	1016	1936				
Ludgeriplatz A 	828	838	1938	1959	2039	813	943	1018	1938				
Hauptbahnhof B1  an	831	841	1941	2001	2041	815	945	1021	1941				
Hauptbahnhof B1  ab	841	841	1941	2001	2041	820	950	1021	1941				
Eisenbahnstr. A 	844	844	1944	2004	2044	823	953	1024	1944				
Altstadt/Bült B 	846	846	1946	2006	2046	825	955	1026	1946				
Prinzipalmarkt	848	848	1948	2008	2048	827	957	1028	1948				
Domplatz 	849	849	1949	2009	2049	828	958	1029	1949				
Aegidiimarkt A/LWL-Museum 	851	851	1951	2010	2050	829	959	1031	1951				
Krummer Timpen 	852	852	1952	2011	2051	830	1000	1032	1952				
Schlossplatz 	854	854	1954	2012	2052	831	1001	1034	1954				
Wilhelmstr.	856	856	1956	2014	2054	833	1003	1036	1956				
Försterstraße 	857	857	1957	2015	2055	834	1004	1037	1957				
P+R Coesfelder Kreuz B  	859	859	1959	2017	2057	836	1006	1039	1959				
Lukaskirche 	901	901	2001	2018	2058	837	1007	1041	2001				
Universitätsklinikum 	902	902	2002	2019	2059	838	1008	1042	2002				
Schmeddingstr. C 	903	Alle	2003	2020	Alle	2100	839	Alle	1009	1043	Alle	2003	
Deipenfohr	904	20	2004	2021	20	2101	840	30	1010	1044	20	2004	
Gievenbeck Kaserne	905	Min	2005	2022	Min	2102	841	Min	1011	1045	Min	2005	
Dieckmannstr. B 	907	907	2007	2023	2103	842	1012	1047	2007				
Ramertsweg	908	908	2008	2024	2104	843	1013	1048	2008				
Ackermann	909	909	2009	2025	2105	844	1014	1049	2009				
Schelmenstiege 	910	910	2010	2026	2106	845	1015	1050	2010				
Roxel Mitte 	911	911	2011	2027	2107	846	1016	1051	2011				
Dorffeldstr. 	913	913	2013	2029	2109	848	1018	1053	2013				
Paul-Gerhardt-Str.	914	914	2014	2030	2110	849	1019	1054	2014				
Stellmacherweg	916	916	2016	2031	2111	850	1020	1056	2016				
Roxel Bahnhof 	917	917	2017	2032	2112	851	1021	1057	2017				
Stellmacherweg	918	918	2018	2033	2113	852	1022	1058	2018				
Pienersallee 	919	919	2019	2034	2114	853	1023	1059	2019				
Pantaleonstraße	920	920	2020	2035	2115	854	1024	1100	2020				
Roxel Hallenbad A 	921	921	2021	2036	2116	855	1025	1101	2021				

 Umstieg auf die Ringlinie 33/34 möglich

Ⓜ Winterfahrplan: zusätzliche Fahrten bis 03.April und ab 26.Oktober 2020; nur an Schultagen.



Haltestellen	Samstag		Sonn- u. Feiertag				
Amelsbüren Bahnhof DB P+R	1924	2004	753	11 53	1238	1938	
Davertstr. B	1926	2006	755	11 55	1240	1940	
Marsweg	1926	2006	755	11 55	1240	1940	
Amelsbüren Süd (ausw.)	1927	2007	756	11 56	1241	1941	
Amelsbüren Süd (einw.)	1928	2008	757	11 57	1242	1942	
Am Dornbusch	1929	2009	758	11 58	1243	1943	
Siriusweg	1930	2010	759	11 59	1244	1944	
Pater-Kolbe-Str.	1931	2011	800	12 00	1245	1945	
Raringheide	1932	2012	801	12 01	1246	1946	
Hansestr. B	1933	2013	802	12 02	1247	1947	
Sternkamp	1934	2014	803	12 03	1248	1948	
Amelsbürener Str.	1935	2015	804	12 04	1249	1949	
Rückertstraße	1936	2016	805	12 05	1250	1950	
Langestr.	1936	2016	805	12 05	1250	1950	
Nimrodweg	1937	2017	806	12 06	1251	1951	
Hiltrup Schulzentr./Stadthalle	1938	Alle 2018	807	Alle 12 07	1252	Alle 1952	
Hohe Geest/Hiltruper Museum	1940	20 2020	809	60 12 09	1254	30 1954	
Hülsebrocksstr. A	1941	Min 2021	810	Min 12 10	1255	Min 1955	
Geistkamp	1942	2022	811	12 11	1256	1956	
Im Dahl	1943	2023	812	12 12	1257	1957	
Bredekamp	1944	2024	813	12 13	1258	1958	
Vennheideweg	1946	2026	815	12 15	1300	2000	
Alte Reitbahn	1947	2027	816	12 16	1301	2001	
P+R Preußenstadion A P+R	1949	2029	818	12 18	1303	2003	
Düesbergweg	1950	2030	819	12 19	1304	2004	
Königsweg	1952	2032	821	12 21	1306	2006	
Metzer Str.	1954	2034	823	12 23	1308	2008	
Alter Schützenhof B	1955	2035	824	12 24	1309	2009	
St. Joseph-Kirche	1956	2036	825	12 25	1310	2010	
Goebenstr.	1957	2037	826	12 26	1311	2011	
Ludgeriplatz A	1959	2039	828	12 28	1313	2013	
Hauptbahnhof B1 DB an	2001	2041	830	12 30	1315	2015	
Hauptbahnhof B1 DB ab	2001	2041	835	12 35	1320	2020	
Eisenbahnstr. A	2004	2044	838	12 38	1323	2023	
Altstadt/Bült B	2006	2046	840	12 40	1325	2025	
Prinzipalmarkt	2008	2048	842	12 42	1327	2027	
Domplatz	2009	2049	843	12 43	1328	2028	
Aegidiimarkt A/LWL-Museum	2010	2050	844	12 44	1329	2029	
Krummer Timpen	2011	2051	845	12 45	1330	2030	
Schlossplatz	2012	2052	846	12 46	1331	2031	
Wilhelmstr.	2014	2054	848	12 48	1333	2033	
Försterstraße	2015	2055	849	12 49	1334	2034	
P+R Coesfelder Kreuz B P+R	2017	2057	851	12 51	1336	2036	
Lukaskirche	2018	2058	852	12 52	1337	2037	
Universitätsklinikum	2019	2059	853	12 53	1338	2038	
Schmeddingstr. C	2020	Alle 2100	854	Alle 12 54	1339	Alle 2039	
Deipenfohr	2021	20 2101	855	60 12 55	1340	30 2040	
Gievenbeck Kaserne	2022	Min 2102	856	Min 12 56	1341	Min 2041	
Dieckmannstr. B	2023	2103	857	12 57	1342	2042	
Ramertsweg	2024	2104	858	12 58	1343	2043	
Ackermann	2025	2105	859	12 59	1344	2044	
Schelmenstiege	2026	2106	900	13 00	1345	2045	
Roxel Mitte	2027	2107	901	13 01	1346	2046	
Dorffeldstr.	2029	2109	903	13 03	1348	2048	
Paul-Gerhardt-Str.	2030	2110	904	13 04	1349	2049	
Stellmacherweg	2031	2111	905	13 05	1350	2050	
Roxel Bahnhof DB	2032	2112	906	13 06	1351	2051	
Stellmacherweg	2033	2113	907	13 07	1352	2052	
Pienersallee	2034	2114	908	13 08	1353	2053	
Pantaleonstraße	2035	2115	909	13 09	1354	2054	
Roxel Hallenbad A	2036	2116	910	13 10	1355	2055	

Umstieg auf die Ringlinie 33/34 möglich