

Haltestellen Gegenrichtung

Montag - Freitag

R73	Burgsteinfurt Bhf	DB	447			607		647		747		847							
R73	Borghorst, Neuer Markt		501			621		701		801		901							
R73	Nordwalde, Bustreff		515			635		715		815		915							
R72	Altenberge, Bahnhof	DB			622					805		905				1005			
R72	Altenberge, Lindenstraße			548	608			708		748		848		905		948	1005		
R72/73	Altenberge, Münsterstraße		530	549	609	626	649	709	729	749	809	829	849	909	929	949	1009		
R72/73	Altenberge, Lütke Berg		530	549	609	626	651	709	729	749	809	829	849	909	929	949	1009		
R72/73	Altenberge, Zumrode		531	550	610	627	652	710	730	750	810	830	850	910	930	950	1010		
R72/73	Altenberge, Isforts Hügel		532	551	611	628	653	711	731	751	811	831	851	911	931	951	1011		
R72/73	Altenberge, Abz.Hohenhorst		533	552	612	629	654	712	732	752	812	832	852	912	932	952	1012		
R72/73	Altenberge, Waltrup		534	553	613	630	655	713	733	753	813	833	853	913	933	953	1013		
R72/73	Altenberge, Sasse		535	554	614	631	656	714	734	754	814	834	854	914	934	954	1014		
R72/73	Nienberge, Middendorf		536	555	615	632	657	715	735	755	815	835	855	915	935	955	1015		
R72/73	Nienberge, Einungweg		537	556	616	633	658	716	736	756	816	836	856	916	936	956	1016		
R72/73	Nienberge, Gewerbegebiet		537	556	616	633	658	716	736	756	816	836	856	916	936	956	1016		
R72/73	Nienberge, Hägerstraße		538	557	617	634	659	717	737	757	817	837	857	917	937	957	1017		
R72/73	Nienberge, Friedhof &		540	559	619	636	701	719	739	759	819	839	859	919	939	959	1019		
R72/73	Gewerbegebiet Uhlenkotten &		541	600	620	637	702	720	740	800	820	840	900	920	940	1000	1020		
R72/73	Haus Uhlenkotten &		542	601	621	638	703	720	741	801	821	841	901	921	941	1001	1021		
R72/73	Wilkinghege Golfplatz		543	602	622	639	704	721	742	802	822	842	902	922	942	1002	1022		
R72/73	Abzweig Wilkinghege C	P+R	544	603	623	640	705	722	743	803	823	843	903	923	943	1003	1023		
R72/73	Kortenbreite		545	604	624	641	706	723	744	804	824	844	904	924	944	1004	1024		
R72/73	Technologiepark B		546	605	625	642	708	725	745	805	825	845	905	925	945	1005	1025		
R72/73	Leonardo-Campus &		547	606	626	643	709	726	746	806	826	846	906	926	946	1006	1026		
R72/73	Orléans-Ring D		549	608	628	645	711	728	748	808	828	848	908	928	948	1008	1028		
R72/73	Kapuzinerstraße &		550	609	629	646	712	729	749	809	829	849	909	929	949	1009	1029		
R72/73	Steinfurter Str. &		551	610	630	647	713	730	750	810	830	850	910	930	950	1010	1030		
R72/73	Neutor/Schlossplatz Nord &		553	612	632	649	715	732	752	812	832	852	912	932	952	1012	1032		
R72/73	Münzstr. &		554	614	634	651	716	734	754	814	834	854	914	934	954	1014	1034		
R72/73	Tibusstr. &		556	616	636	653	718	736	756	816	836	856	916	936	956	1016	1036		
R72/73	Allstadt/Bült A &		558	618	638	658	720	738	758	818	838	858	918	938	958	1018	1038		
R72/73	Eisenbahnstr. B		600	620	640	700	722	740	800	820	840	900	920	940	1000	1020	1040		
R72/73	Hauptbahnhof D1 &	DB	603	623	643	703	725	743	803	823	843	903	923	943	1003	1023	1043		
7	Hauptbahnhof D1 &	DB	an	540	603	623	643	703	728	743	803	823	843	903	923	943	1003	1023	1043
7	Ludgeriplatz C &		543	606	626	646	706	731	746	806	826	846	906	926	946	1006	1026	1046	
7	St.-Antonius-Kirche &		545	608	628	648	708	733	748	808	828	848	908	928	948	1008	1028	1048	
7	Geiststr. A &		548	611	631	651	711	736	751	811	831	851	911	931	951	1011	1031	1051	
7	Kolde-Ring B / LVM		550	613	633	653	713	738	753	813	833	853	913	933	953	1013	1033	1053	
7	DZ HYP / IHK &		551	614	634	654	714	739	754	814	834	854	914	934	954	1014	1034	1054	
7	Inselbogen C /Sparkassenzentr.		553	616	636	656	716	741	756	816	836	856	916	936	956	1016	1036	1056	
7	Oberschlesier Straße &		554	617	637	657	717	742	757	817	837	857	917	937	957	1017	1037	1057	
7	Siebenbürgenweg &		555	618	638	658	718	743	758	818	838	858	918	938	958	1018	1038	1058	
7	Düesbergpark C &		600	620	640	700	720	745	800	820	840	900	920	940	1000	1020	1040	1100	
7	Brunnenweg &		601	621	641	701	721	746	801	821	841	901	921	941	1001	1021	1041	1101	
7	Werneweg &		602	622	642	702	722	747	802	822	842	902	922	942	1002	1022	1042	1102	
7	Kriegerweg A		603					748	823		903	923		1003	1023		1103		
7	Getterbach		623	643	703	723		803		843			943				1043		
7	Holtshulte		624	644	704	724		804		844			944				1044		
7	Wiedau		626	646	706	726		806		846			946				1046		
7	Hansa-BusinessPark A &	P+R	627	647	707	727		807		847			947				1047		
7	Kannenweg &		629	649	709	729		809		849			949				1049		
7	Alexianer-Campus &		631	651	711	731		811		851			951				1051		
7	Alexianerweg					733													
R41	Venne, Brücke		632	652	712			812		852			952				1052		
R41	Venne, Venner Moor		633	653	713			813		853			953				1053		
R41	Venne, Kirche		634	654	714			814		854			954				1054		
R41	Venne, Abzw. Senden		635	655	715			815		855			955				1055		
R41	Venne, Höwische Beck		636	656	716			816		856			956				1056		
R41	Ottmarsb., Lindfeld		637	657	717			817		857			957				1057		
R41	Ottmarsb., Wiesengrund		638	658	718			818		858			958				1058		
R41	Ottmarsb., Lüdinghauser Str.		639	659	719			819		859			959				1059		
R41	Ottmarsb., Hörsterplatz		640	700	720			820		900			1000				1100		
R41	Ottmarsb., Bäuerliche		642	702	722			822		902			1002				1102		
R41	Ottmarsb., Dillenbaum		644	704	724			824		904			1004				1104		

☺ über Clemenshospital (05:57 Uhr)

Die Fahrten der L. 7 verkehren auf Teilen des Linienwegs auch als R41, R72 und R73. Sie finden durchgehend statt, ein Umstieg ist nicht erforderlich. Weitere Fahrten der L. R72 und R73 finden Sie in der elektronischen Fahrplanauskunft.

Haltestellen Gegenrichtung

Montag - Freitag







⑤

R73	Burgsteinfurt Bhf	DB	947		1047		1147		1247		1347		1447	1447	1447				
R73	Borghorst, Neuer Markt		1001		1101		1201		1301		1401		1501	1501					
R73	Nordwalde, Bustreff		1015		1115		1215		1315		1415		1515	1515					
R72	Altenberge, Bahnhof	DB		1105		1205		1305		1405		1505							
R72	Altenberge, Lindenstraße			1048		1148		1248		1348		1448							
R72/73	Altenberge, Münsterstraße		1029	1049	1109	1129	1149	1209	1229	1249	1309	1329	1349	1409	1429	1449	1509	1529	1529
R72/73	Altenberge, Lütke Berg		1029	1049	1109	1129	1149	1209	1229	1249	1309	1329	1349	1409	1429	1449	1509	1529	1529
R72/73	Altenberge, Zumrode		1030	1050	1110	1130	1150	1210	1230	1250	1310	1330	1350	1410	1430	1450	1510	1530	1530
R72/73	Altenberge, Isforts Hügel		1031	1051	1111	1131	1151	1211	1231	1251	1311	1331	1351	1411	1431	1451	1511	1531	1531
R72/73	Altenberg, Abz. Hohenhorst		1032	1052	1112	1132	1152	1212	1232	1252	1312	1332	1352	1412	1432	1452	1512	1532	1532
R72/73	Altenberge, Waltrup		1033	1053	1113	1133	1153	1213	1233	1253	1313	1333	1353	1413	1433	1453	1513	1533	1533
R72/73	Altenberge, Sasse		1034	1054	1114	1134	1154	1214	1234	1254	1314	1334	1354	1414	1434	1454	1514	1534	1534
R72/73	Nienberge, Middendorff		1035	1055	1115	1135	1155	1215	1235	1255	1315	1335	1355	1415	1435	1455	1515	1535	1535
R72/73	Nienberge, Einingweg		1036	1056	1116	1136	1156	1216	1236	1256	1316	1336	1356	1416	1436	1456	1516	1536	1536
R72/73	Nienberge, Gewerbegebiet		1036	1056	1116	1136	1156	1216	1236	1256	1316	1336	1356	1416	1436	1456	1516	1536	1536
R72/73	Nienberge, Hägerstraße		1037	1057	1117	1137	1157	1217	1237	1257	1317	1337	1357	1417	1437	1457	1517	1537	1537
R72/73	Nienberge, Friedhof ☿		1039	1059	1119	1139	1159	1219	1239	1259	1319	1339	1359	1419	1439	1459	1519	1539	1539
R72/73	Gewerbegebiet Uhlenkotten ☿		1040	1100	1120	1140	1200	1220	1240	1300	1320	1340	1400	1420	1440	1500	1520	1540	1540
R72/73	Haus Uhlenkotten ☿		1041	1101	1121	1141	1201	1221	1241	1301	1321	1341	1401	1421	1441	1501	1521	1541	1541
R72/73	Wilkinghege Golfplatz		1042	1102	1122	1142	1202	1222	1242	1302	1322	1342	1402	1422	1442	1502	1522	1542	1542
R72/73	Abzw. Wilkinghege C	P+R	1043	1103	1123	1143	1203	1223	1243	1303	1323	1343	1403	1423	1443	1503	1523	1543	1543
R72/73	Kortensbreite		1044	1104	1124	1144	1204	1224	1244	1304	1324	1344	1404	1424	1444	1504	1524	1544	1544
R72/73	Technologiepark B		1045	1105	1125	1145	1205	1225	1245	1305	1325	1345	1405	1425	1445	1505	1525	1545	1545
R72/73	Leonardo-Campus ☿		1046	1106	1126	1146	1206	1226	1246	1306	1326	1346	1406	1426	1446	1506	1526	1546	1546
R72/73	Orléans-Ring D		1048	1108	1128	1148	1208	1228	1248	1308	1328	1348	1408	1428	1448	1508	1528	1548	1548
R72/73	Kapuzinerstraße ☿		1049	1109	1129	1149	1209	1229	1249	1309	1329	1349	1409	1429	1449	1509	1529	1549	1549
R72/73	Steinfurter Str. ☿		1050	1110	1130	1150	1210	1230	1250	1310	1330	1350	1410	1430	1450	1510	1530	1550	1550
R72/73	Neutor/Schlossplatz Nord ☿		1052	1112	1132	1152	1212	1232	1252	1312	1332	1352	1412	1432	1452	1512	1532	1552	1552
R72/73	Münzstr. ☿		1054	1114	1134	1154	1214	1234	1254	1314	1334	1354	1414	1434	1454	1514	1534	1554	1554
R72/73	Tibusstr. ☿		1056	1116	1136	1156	1216	1236	1256	1316	1336	1356	1416	1436	1456	1516	1536	1556	1556
R72/73	Altstadt/Bült A ☿		1058	1118	1138	1158	1218	1238	1258	1318	1338	1358	1418	1438	1458	1518	1538	1558	1558
R72/73	Eisenbahnstr. B		1100	1120	1140	1200	1220	1240	1300	1320	1340	1400	1420	1440	1500	1520	1540	1600	1600
R72/73	Hauptbahnhof D1 ☿	DB an	1103	1123	1143	1203	1223	1243	1303	1323	1343	1403	1423	1443	1503	1523	1543	1603	1603
7	Hauptbahnhof D1 ☿	DB ab	1103	1123	1143	1203	1223	1243	1303	1323	1343	1403	1423	1443	1503	1523	1543	1603	1603
7	Ludgerplatz C ☿		1106	1126	1146	1206	1226	1246	1306	1326	1346	1406	1426	1446	1506	1526	1546	1606	1606
7	St.-Antonius-Kirche ☿		1108	1128	1148	1208	1228	1248	1308	1328	1348	1408	1428	1448	1508	1528	1548	1608	1608
7	Geiststr. A ☿		1111	1131	1151	1211	1231	1251	1311	1331	1351	1411	1431	1451	1511	1531	1551	1611	1611
7	Kolde-Ring B / LVM		1113	1133	1153	1213	1233	1253	1313	1333	1353	1413	1433	1453	1513	1533	1553	1613	1613
7	DZ HYP / IHK ☿		1114	1134	1154	1214	1234	1254	1314	1334	1354	1414	1434	1454	1514	1534	1554	1614	1614
7	Inselbogen C / Sparkassenzentr.		1116	1136	1156	1216	1236	1256	1316	1336	1356	1416	1436	1456	1516	1536	1556	1616	1616
7	Oberschlesier Straße ☿		1117	1137	1157	1217	1237	1257	1317	1337	1357	1417	1437	1457	1517	1537	1557	1617	1617
7	Siebenbürgenweg ☿		1118	1138	1158	1218	1238	1258	1318	1338	1358	1418	1438	1458	1518	1538	1558	1618	1618
7	Düesbergpark C ☿		1120	1140	1200	1220	1240	1300	1320	1340	1400	1420	1440	1500	1520	1540	1600	1620	1620
7	Brunnenweg ☿		1121	1141	1201	1221	1241	1301	1321	1341	1401	1421	1441	1501	1521	1541	1601	1621	1621
7	Werneweg ☿		1122	1142	1202	1222	1242	1302	1322	1342	1402	1422	1442	1502	1522	1542	1602	1622	1622
7	Kriegerweg A		1123		1203	1223		1303	1323		1403	1423		1503	1523		1603		
7	Getterbach		1143		1243		1343		1443		1543		1623	1623					
7	Holtschulte		1144		1244		1344		1444		1544		1624	1624					
7	Wiedau		1146		1246		1346		1446		1546		1626	1626					
7	Hansa-BusinessPark A ☿	P+R	1147		1247		1347		1447		1547		1627	1627					
7	Kannenweg ☿		1149		1249		1349		1449		1549		1629	1629					
7	Alexianer-Campus ☿		1151		1251		1351		1451		1551		1631	1631					
7	Alexianerweg																1633	1633	
R41	Venne, Brücke		1152		1252		1352		1452		1552		1632	1632					
R41	Venne, Venner Moor		1153		1253		1353		1453		1553		1633	1633					
R41	Venne, Kirche		1154		1254		1354		1454		1554		1634	1634					
R41	Venne, Abzw. Senden		1155		1255		1355		1455		1555		1635	1635					
R41	Venne, Höwische Beck		1156		1256		1356		1456		1556		1636	1636					
R41	Ottmarsb., Lindfeld		1157		1257		1357		1457		1557		1637	1637					
R41	Ottmarsb., Wiesengrund		1158		1258		1358		1458		1558		1638	1638					
R41	Ottmarsb., Lüdinghauser Str.		1159		1259		1359		1459		1559		1639	1639					
R41	Ottmarsb., Hörsterplatz		1200		1300		1400		1500		1600		1640	1640					
R41	Ottmarsb., Bäuerliche		1202		1302		1402		1502		1602		1642	1642					

Haltestellen Gegenrichtung

Montag - Freitag

⑤







		1547	1547	1647	1747	1847	1947	2047	2147						
R73	Burgsteinfurt Bhf 														
R73	Borghorst, Neuer Markt	1601	1601	1701	1801	1901	2001	2101	2201						
R73	Nordwalde, Bustreff	1615	1615	1715	1815	1915	2015	2115	2215						
R72	Altenberge, Bahnhof 	1605		1705	1805										
R72	Altenberge, Lindenstraße	1548		1648											
R72/R73	Altenberge, Münsterstraße	1549	1609	1629	1649	1709	1729	1749	1809	1829	1929	2029	2129	2229	
R72/R73	Altenberge, Lütke Berg	1549	1609	1629	1649	1709	1729	1749	1809	1829	1929	2029	2129	2229	
R72/R73	Altenberge, Zumrode	1550	1610	1630	1630	1650	1710	1730	1750	1810	1830	1930	2030	2130	2230
R72/R73	Altenberge, Isforts Hügel	1551	1611	1631	1631	1651	1711	1731	1751	1811	1831	1931	2031	2131	2231
R72/R73	Altenberg, Abz. Hohenhorst	1552	1612	1632	1632	1652	1712	1732	1752	1812	1832	1932	2032	2132	2232
R72/R73	Altenberge, Waltrup	1553	1613	1633	1633	1653	1713	1733	1753	1813	1833	1933	2033	2133	2233
R72/R73	Altenberge, Sasse	1554	1614	1634	1634	1654	1714	1734	1754	1814	1834	1934	2034	2134	2234
R72/R73	Nienberge, Middendorff	1555	1615	1635	1635	1655	1715	1735	1755	1815	1835	1935	2035	2135	2235
R72/R73	Nienberge, Einingweg	1556	1616	1636	1636	1656	1716	1736	1756	1816	1836	1936	2036	2136	2236
R72/R73	Nienberge, Gewerbegebiet	1556	1616	1636	1636	1656	1716	1736	1756	1816	1836	1936	2036	2136	2236
R72/R73	Nienberge, Hägerstraße	1557	1617	1637	1637	1657	1717	1737	1757	1817	1837	1937	2037	2137	2237
R72/R73	Nienberge, Friedhof ☾	1559	1619	1639	1639	1659	1719	1739	1759	1819	1839	1939	2039	2139	2239
R72/R73	Gewerbegebiet Uhlenkotten ☾	1600	1620	1640	1640	1700	1720	1740	1800	1820	1840	1940	2040	2140	2240
R72/R73	Haus Uhlenkotten ☾	1601	1621	1641	1641	1701	1721	1741	1801	1821	1841	1941	2041	2141	2241
R72/R73	Wilkinghege Golfplatz	1602	1622	1642	1642	1702	1722	1742	1802	1822	1842	1942	2042	2142	2242
R72/R73	Abzweig Wilkinghege C 	1603	1623	1643	1643	1703	1723	1743	1803	1823	1843	1943	2043	2143	2243
R72/R73	Kortenbreite	1604	1624	1644	1644	1704	1724	1744	1804	1824	1844	1944	2044	2144	2244
R72/R73	Technologiepark B	1605	1625	1645	1645	1705	1725	1745	1805	1825	1845	1945	2045	2145	2245
R72/R73	Leonardo-Campus ☾	1606	1626	1646	1646	1706	1726	1746	1806	1826	1846	1946	2046	2146	2246
R72/R73	Orléans-Ring D	1608	1628	1648	1648	1708	1728	1748	1808	1828	1848	1948	2048	2148	2248
R72/R73	Kapuzinerstraße ☾	1609	1629	1649	1649	1709	1729	1749	1809	1829	1849	1949	2049	2149	2249
R72/R73	Steinfurter Str. ☾	1610	1630	1650	1650	1710	1730	1750	1810	1830	1850	1950	2050	2150	2250
R72/R73	Neutor/Schlossplatz Nord ☾	1612	1632	1652	1652	1712	1732	1752	1812	1832	1852	1952	2052	2152	2252
R72/R73	Münzstr. ☾	1614	1634	1654	1654	1714	1734	1754	1814	1834	1854	1954	2054	2154	2254
R72/R73	Tibusstr. ☾	1616	1636	1656	1656	1716	1736	1756	1816	1836	1856	1956	2056	2156	2256
R72/R73	Altstadt/Bült A ☾	1618	1638	1658	1658	1718	1738	1758	1818	1838	1858	1958	2058	2158	2258
R72/R73	Eisenbahnstr. B	1620	1640	1700	1700	1720	1740	1800	1820	1840	1900	2000	2100	2200	2300
R72/R73	Hauptbahnhof D1 ☾  an	1623	1643	1703	1703	1723	1743	1803	1823	1843	1903	2003	2103	2203	2303
7	Hauptbahnhof D1 ☾  ab	1623	1643	1703	1703	1723	1743	1803	1823	1843	1903	1923	1943	2003	2033
7	Ludgerplatz C ☾	1626	1646	1706	1706	1726	1746	1806	1826	1846	1906	1926	1946	2006	2036
7	St.-Antonius-Kirche ☾	1628	1648	1708	1708	1728	1748	1808	1828	1848	1908	1928	1948	2008	2038
7	Geiststr. A ☾	1631	1651	1711	1711	1731	1751	1811	1831	1851	1911	1931	1951	2011	2041
7	Kolde-Ring B / LVM	1633	1653	1713	1713	1733	1753	1813	1833	1853	1913	1933	1953	2013	2043
7	DZ HYP / IHK ☾	1634	1654	1714	1714	1734	1754	1814	1834	1854	1914	1934	1954	2014	2044
7	Inselbogen C / Sparkassenzentr.	1636	1656	1716	1716	1736	1756	1816	1836	1856	1916	1936	1956	2016	2046
7	Oberschlesier Straße ☾	1637	1657	1717	1717	1737	1757	1817	1837	1857	1917	1937	1957	2017	2047
7	Siebenbürgenweg ☾	1638	1658	1718	1718	1738	1758	1818	1838	1858	1918	1938	1958	2018	2048
7	Düesbergpark C ☾	1640	1700	1720	1720	1740	1800	1820	1840	1900	1920	1940	2000	2020	2050
7	Brunnenweg ☾	1641	1701	1721	1721	1741	1801	1821	1841	1901	1921	1941	2001	2021	2051
7	Werneweg ☾	1642	1702	1722	1722	1742	1802	1822	1842	1902	1922	1942	2002	2022	2052
7	Kriegerweg A		1703			1803	1823		1903	1923			2023		
7	Getterbach	1643		1723	1723	1743		1843		1943	2003		2053		
7	Holtschulte	1644		1724	1724	1744		1844		1944	2004		2054		
7	Wiedau	1646		1726	1726	1746		1846		1946	2006		2056		
7	Hansa-BusinessPark A ☾ 	1647		1727	1727	1747		1847		1947	2007		2057		
7	Kannenweg ☾	1649		1729	1729	1749		1849		1949	2009		2059		
7	Alexianer-Campus ☾	1651		1731	1731	1751		1851		1951	2011		2101		
7	Alexianerweg		1733								2013				
R41	Venne, Brücke	1652		1732	1752		1852		1952		2102				
R41	Venne, Venner Moor	1653		1733	1753		1853		1953		2103				
R41	Venne, Kirche	1654		1734	1754		1854		1954		2104				
R41	Venne, Abzw. Senden	1655		1735	1755		1855		1955		2105				
R41	Venne, Höwische Beck	1656		1736	1756		1856		1956		2106				
R41	Ottmarsb., Lindfeld	1657		1737	1757		1857		1957		2107				
R41	Ottmarsb., Wiesengrund	1658		1738	1758		1858		1958		2108				
R41	Ottmarsb., Lüdinghauser Str.	1659		1739	1759		1859		1959		2109				
R41	Ottmarsb., Hörsterplatz	1700		1740	1800		1900		2000		2110				
R41	Ottmarsb., Bäterliche	1702		1742	1802		1902		2002		2112				
R41	Ottmarsb., Dillenbaum	1704		1744	1804		1904		2004		2114				


⑤ Freitag































Die Fahrten der L. 7 werden auf Teilen des Linienwegs auch als R41, R72 und R73. Sie finden durchgehend statt, ein Umstieg ist nicht erforderlich. Weitere Fahrten der L. R72 und R73 finden Sie in der elektronischen Fahrplanauskunft.

Haltestellen Gegenrichtung		Samstag												
R73	Burgsteinfurt Bhf	DB	547	647		747		847		947		1047		1147
R73	Borghorst, Neuer Markt		601	701		801		901		1001		1101		1201
R73	Nordwalde, Bustreff		615	715		815		915		1015		1115		1215
R72	Altenberge, Bahnhof	DB												
R72	Altenberge, Lindenstraße					845		945		1045		1145		
R72/73	Altenberge, Münsterstraße		629	729	759	829	846	929	946	1029	1046	1129	1146	1229
R72/73	Altenberge, Lütke Berg		629	729	759	829	846	929	946	1029	1046	1129	1146	1229
R72/73	Altenberge, Zumrode		630	730	800	830	847	930	947	1030	1047	1130	1147	1230
R72/73	Altenberge, Isforts Hügel		631	731	801	831	848	931	948	1031	1048	1131	1148	1231
R72/73	Altenberge, Abz. Hohenhorst		632	732	802	832	849	932	949	1032	1049	1132	1149	1232
R72/73	Altenberge, Waltrup		633	733	803	833	850	933	950	1033	1050	1133	1150	1233
R72/73	Altenberge, Sasse		634	734	804	834	851	934	951	1034	1051	1134	1151	1234
R72/73	Nienberge, Middendorf		635	735	805	835	852	935	952	1035	1052	1135	1152	1235
R72/73	Nienberge, Einingweg		636	736	806	836	853	936	953	1036	1053	1136	1153	1236
R72/73	Nienberge, Gewerbegebiet		636	736	806	836	853	936	953	1036	1053	1136	1153	1236
R72/73	Nienberge, Hägerstraße		637	737	807	837	854	937	954	1037	1054	1137	1154	1237
R72/73	Nienberge, Friedhof ☽		639	739	809	839	856	939	956	1039	1056	1139	1156	1239
R72/73	Gewerbegebiet Uhlenkotten ☽		640	740	810	840	857	940	957	1040	1057	1140	1157	1240
R72/73	Haus Uhlenkotten ☽		641	741	811	841	858	941	958	1041	1058	1141	1158	1241
R72/73	Wilkinghege Golfplatz		642	742	812	842	859	942	959	1042	1059	1142	1159	1242
R72/73	Abzweig Wilkinghege C	P+R	643	743	813	843	900	943	1000	1043	1100	1143	1200	1243
R72/73	Kortenbreite		644	744	814	844	901	944	1001	1044	1101	1144	1201	1244
R72/73	Technologiepark B		645	745	815	845	902	945	1002	1045	1102	1145	1202	1245
R72/73	Leonardo-Campus ☽		646	746	816	846	903	946	1003	1046	1103	1146	1203	1246
R72/73	Orléans-Ring D		648	748	818	848	905	948	1005	1048	1105	1148	1205	1248
R72/73	Kapuzinerstraße ☽		649	749	819	849	906	949	1006	1049	1106	1149	1206	1249
R72/73	Steinfürter Str. ☽		650	750	820	850	907	950	1007	1050	1107	1150	1207	1250
R72/73	Neutor/Schlossplatz Nord ☽		652	752	822	852	909	952	1009	1052	1109	1152	1209	1252
R72/73	Münzstr. ☽		654	754	824	854	911	954	1011	1054	1111	1154	1211	1254
R72/73	Tibusstr. ☽		656	756	826	856	913	956	1013	1056	1113	1156	1213	1256
R72/73	Altstadt/Bült A ☽		658	758	828	858	918	958	1018	1058	1118	1158	1218	1258
R72/73	Eisenbahnstr. B		700	800	830	900	920	1000	1020	1100	1120	1200	1220	1300
R72/73	Hauptbahnhof D1 ☽	DB	an	703	803	833	903	923	1003	1023	1103	1123	1203	1223
7	Hauptbahnhof D1 ☽	DB	ab				843	903	923	1003	1023	1043	1103	1123
7	Ludgeriplatz C ☽						846	906	926	946	1006	1026	1046	1106
7	St.-Antonius-Kirche ☽						848	908	928	948	1008	1028	1048	1108
7	Geiststr. A ☽						851	911	931	951	1011	1031	1051	1111
7	Kolde-Ring B / LVM						853	913	933	953	1013	1033	1053	1113
7	DZ HYP / IHK ☽						854	914	934	954	1014	1034	1054	1114
7	Inselbogen C / Sparkassenzentr.						856	916	936	956	1016	1036	1056	1116
7	Oberschlesier Straße ☽						857	917	937	957	1017	1037	1057	1117
7	Siebenbürgenweg ☽						858	918	938	958	1018	1038	1058	1118
7	Düesbergpark C ☽						900	920	940	1000	1020	1040	1100	1120
7	Brunnenweg ☽						901	921	941	1001	1021	1041	1101	1121
7	Werneweg ☽						902	922	942	1002	1022	1042	1102	1122
7	Kriegerweg A						923	1003	1023	1043	1103	1123	1203	1223
7	Getterbach						903	943		1043		1143		1243
7	Holtshulte						904	944		1044		1144		1244
7	Wiedau						906	946		1046		1146		1246
7	Hansa-BusinessPark A ☽	P+R					907	947		1047		1147		1247
7	Kannenweg ☽						909	949		1049		1149		1249
7	Alexianer-Campus ☽						911	951		1051		1151		1251
7	Alexianerweg													
R41	Venne, Brücke						912	952		1052		1152		1252
R41	Venne, Venner Moor						913	953		1053		1153		1253
R41	Venne, Kirche						914	954		1054		1154		1254
R41	Venne, Abzw. Senden						915	955		1055		1155		1255
R41	Venne, Höwische Beck						916	956		1056		1156		1256
R41	Ottmarsb., Lindfeld						917	957		1057		1157		1257
R41	Ottmarsb., Wiesengrund						918	958		1058		1158		1258
R41	Ottmarsb., Lüdinghauser Str.						919	959		1059		1159		1259
R41	Ottmarsb., Hörsterplatz						920	1000		1100		1200		1300
R41	Ottmarsb., Bäuerliche						922	1002		1102		1202		1302
R41	Ottmarsb., Dillenbaum						924	1004		1104		1204		1304

Die Fahrten der L. 7 verkehren auf Teilen des Linienwegs auch als R41, R72 und R73. Sie finden durchgehend statt, ein Umstieg ist nicht erforderlich. Weitere Fahrten der L. R72 und R73 finden Sie in der elektronischen Fahrplanauskunft.

Haltestellen Gegenrichtung		Samstag	Sonn- u. Feiertag												
R73	Burgsteinfurt Bhf 		852	1052	1252	1452									
R73	Borghorst, Neuer Markt		905	1105	1305	1505									
R73	Nordwalde, Bustreff		918	1118	1318	1518									
R72	Altenberge, Bahnhof 														
R72	Altenberge, Lindenstraße			1033	1233		1433								
R72/73	Altenberge, Münsterstraße		934	1034	1134	1234	1334	1434	1534						
R72/73	Altenberge, Lütke Berg		934	1034	1134	1234	1334	1434	1534						
R72/73	Altenberge, Zumrode		935	1035	1135	1235	1335	1435	1535						
R72/73	Altenberge, Isforts Hügel		935	1035	1135	1235	1335	1435	1535						
R72/73	Altenberg, Abz. Hohenhorst		936	1036	1136	1236	1336	1436	1536						
R72/73	Altenberge, Waltrup		937	1037	1137	1237	1337	1437	1537						
R72/73	Altenberge, Sasse		938	1038	1138	1238	1338	1438	1538						
R72/73	Nienberge, Middendorf		939	1039	1139	1239	1339	1439	1539						
R72/73	Nienberge, Einingweg		940	1040	1140	1240	1340	1440	1540						
R72/73	Nienberge, Gewerbegebiet		940	1040	1140	1240	1340	1440	1540						
R72/73	Nienberge, Hägerstraße		941	1041	1141	1241	1341	1441	1541						
R72/73	Nienberge, Friedhof ☿		943	1043	1143	1243	1343	1443	1543						
R72/73	Gewerbegebiet Uhlenkotten ☿		944	1044	1144	1244	1344	1444	1544						
R72/73	Haus Uhlenkotten ☿		945	1045	1145	1245	1345	1445	1545						
R72/73	Wilkinghege Golfplatz		946	1046	1146	1246	1346	1446	1546						
R72/73	Abzweig Wilkinghege C 		947	1047	1147	1247	1347	1447	1547						
R72/73	Kortenbreite		948	1048	1148	1248	1348	1448	1548						
R72/73	Technologiepark B		949	1049	1149	1249	1349	1449	1549						
R72/73	Leonardo-Campus ☿		950	1050	1150	1250	1350	1450	1550						
R72/73	Orléans-Ring D		951	1051	1151	1251	1351	1451	1551						
R72/73	Kapuzinerstraße ☿		952	1052	1152	1252	1352	1452	1552						
R72/73	Steinfurter Str. ☿		953	1053	1153	1253	1353	1453	1553						
R72/73	Neutor/Schlossplatz Nord ☿		954	1054	1154	1254	1354	1454	1554						
R72/73	Münzstr. ☿		955	1055	1155	1255	1355	1455	1555						
R72/73	Tibusstr. ☿		957	1057	1157	1257	1357	1457	1557						
R72/73	Altstadt/Bült A ☿		959	1059	1159	1259	1359	1459	1559						
R72/73	Eisenbahnstr. B		1001	1101	1201	1301	1401	1501	1601						
R72/73	Hauptbahnhof D1 ☿  an		1003	1103	1203	1303	1403	1503	1603						
7	Hauptbahnhof D1 ☿  ab	1943 2003 2023	813	903	1003	1103	1203	1303	1333	1403	1433	1503	1533	1603	1633
7	Ludgeriplatz C ☿	1946 2006 2026	816	906	1006	1106	1206	1306	1336	1406	1436	1506	1536	1606	1636
7	St.-Antonius-Kirche ☿	1948 2008 2028	818	908	1008	1108	1208	1308	1338	1408	1438	1508	1538	1608	1638
7	Geiststr. A ☿	1951 2011 2031	820	910	1010	1110	1210	1310	1340	1410	1440	1510	1540	1610	1640
7	Kolde-Ring B / LVM	1953 2013 2033	822	912	1012	1112	1212	1312	1342	1412	1442	1512	1542	1612	1642
7	DZ HYP / IHK ☿	1954 2014 2034	823	913	1013	1113	1213	1313	1343	1413	1443	1513	1543	1613	1643
7	Inselbogen C /Sparkassenzentr.	1956 2016 2036	824	914	1014	1114	1214	1314	1344	1414	1444	1514	1544	1614	1644
7	Oberschlesier Straße ☿	1957 2017 2037	825	915	1015	1115	1215	1315	1345	1415	1445	1515	1545	1615	1645
7	Siebenbürgenweg ☿	1958 2018 2038	826	916	1016	1116	1216	1316	1346	1416	1446	1516	1546	1616	1646
7	Düsenbergpark C ☿	2000 2020 2040	828	918	1018	1118	1218	1318	1348	1418	1448	1518	1548	1618	1648
7	Brunnenweg ☿	2001 2021 2041	829	919	1019	1119	1219	1319	1349	1419	1449	1519	1549	1619	1649
7	Werneweg ☿	2002 2022 2042	830	920	1020	1120	1220	1320	1350	1420	1450	1520	1550	1620	1650
7	Kriegerweg A	2023 2043	830	920	1120	1320	1350	1450	1520	1550					
7	Getterbach	2003	616	1021	1221		1421							1621	1651
7	Holtschulte	2004	617	1022	1222		1422							1622	1652
7	Wiedau	2006	619	1024	1224		1424							1624	1654
7	Hansa-BusinessPark A ☿ 	2007		1025	1225		1425							1625	1655
7	Kannenweg ☿	2009	620	1027	1227		1427							1627	1656
7	Alexianer-Campus ☿	2011	622	1029	1229		1429							1629	1657
7	Alexianerweg	2013		1031	1231		1431							1631	1659
R41	Venne, Brücke														
R41	Venne, Venner Moor														
R41	Venne, Kirche														
R41	Venne, Abzw. Senden														
R41	Venne, Höwische Beck														
R41	Ottmarsb., Lindfeld														
R41	Ottmarsb., Wiesengrund														
R41	Ottmarsb., Lüdinghauser Str.														
R41	Ottmarsb., Hörsterplatz														
R41	Ottmarsb., Bäuerliche														
R41	Ottmarsb., Dillenbaum														

 Linie T7: TaxiBus fährt nur nach telefonischer Anmeldung unter 0251 /694 5000 bis 30 Minuten vor Abfahrt. TaxiBus-Fahrten können sich systembedingt um wenige Minuten verzögern.
 Die Fahrten der L. 7 verkehren auf Teilen des Linienwegs auch als R41, R72 und R73. Sie finden durchgehend statt, ein Umstieg ist nicht erforderlich. Weitere Fahrten der L. R72 und R73 finden Sie in der elektronischen Fahrplanauskunft.

Haltestellen Gegenrichtung		Sonn- u. Feiertag								
R73	Burgsteinfurt Bhf 		1652		1852		2052			
R73	Borghorst, Neuer Markt		1705		1905		2105			
R73	Nordwalde, Bustreff		1718		1918		2118			
R72	Altenberge, Bahnhof 									
R72	Altenberge, Lindenstraße									
R72/73	Altenberge, Münsterstraße		1734		1934		2134			
R72/73	Altenberge, Lütke Berg		1734		1934		2134			
R72/73	Altenberge, Zumrode		1735		1935		2135			
R72/73	Altenberge, Isforts Hügel		1735		1935		2135			
R72/73	Altenberg, Abz. Hohenhorst		1736		1936		2136			
R72/73	Altenberge, Waltrup		1737		1937		2137			
R72/73	Altenberge, Sasse		1738		1938		2138			
R72/73	Nienberge, Middendorf		1739		1939		2139			
R72/73	Nienberge, Einingweg		1740		1940		2140			
R72/73	Nienberge, Gewerbegebiet		1740		1940		2140			
R72/73	Nienberge, Hägerstraße		1741		1941		2141			
R72/73	Nienberge, Friedhof 		1743		1943		2143			
R72/73	Gewerbegebiet Uhlenkotten 		1744		1944		2144			
R72/73	Haus Uhlenkotten 		1745		1945		2145			
R72/73	Wilkinghege Golfplatz		1746		1946		2146			
R72/73	Abzweig Wilkinghege C 		1747		1947		2147			
R72/73	Kortenbreite		1748		1948		2148			
R72/73	Technologiepark B		1749		1949		2149			
R72/73	Leonardo-Campus 		1750		1950		2150			
R72/73	Orléans-Ring D		1751		1951		2151			
R72/73	Kapuzinerstraße 		1752		1952		2152			
R72/73	Steinfurter Str. 		1753		1953		2153			
R72/73	Neutor/Schlossplatz Nord 		1754		1954		2154			
R72/73	Münzstr. 		1755		1955		2155			
R72/73	Tibusstr. 		1757		1957		2157			
R72/73	Altstadt/Bült A 		1759		1959		2159			
R72/73	Eisenbahnstr. B		1801		2001		2201			
R72/73	Hauptbahnhof D1 	 an	1803		2003		2203			
7	Hauptbahnhof D1 	 ab	1703	1733	1803	1833	1903	1933	2003	2033
7	Ludgeriplatz C 		1706	1736	1806	1836	1906	1936	2006	2036
7	St.-Antonius-Kirche 		1708	1738	1808	1838	1908	1938	2008	2038
7	Geiststr. A 		1710	1740	1810	1840	1910	1940	2010	2040
7	Kolde-Ring B / LVM		1712	1742	1812	1842	1912	1942	2012	2042
7	DZ HYP / IHK 		1713	1743	1813	1843	1913	1943	2013	2043
7	Inselbogen C / Sparkassenzentr.		1714	1744	1814	1844	1914	1944	2014	2044
7	Oberschlesier Straße 		1715	1745	1815	1845	1915	1945	2015	2045
7	Siebenbürgenweg 		1716	1746	1816	1846	1916	1946	2016	2046
7	Düesbergpark C 		1718	1748	1818	1848	1918	1948	2018	2048
7	Brunnenweg 		1719	1749	1819	1849	1919	1949	2019	2049
7	Werneweg 		1720	1750	1820	1850	1920	1950	2020	2050
7	Kriegerweg A		1720	1750		1920	1950			
7	Getterbach		1821	1851				2021	2051	
7	Holtschulte		1822	1852				2022	2052	
7	Wiedau		1824	1854				2024	2054	
7	Hansa-BusinessPark A 		1825	1855				2025	2055	
7	Kannenweg 		1827	1857				2027	2057	
7	Alexianer-Campus 		1829	1859				2029	2059	
7	Alexianerweg		1831	1901				2031	2101	
R41	Venne, Brücke									
R41	Venne, Venner Moor									
R41	Venne, Kirche									
R41	Venne, Abzw. Senden									
R41	Venne, Höwische Beck									
R41	Ottmarsb., Lindfeld									
R41	Ottmarsb., Wiesengrund									
R41	Ottmarsb., Lüdinghauser Str.									
R41	Ottmarsb., Hörsterplatz									
R41	Ottmarsb., Bäuerliche									
R41	Ottmarsb., Dillenbaum									

Die Fahrten der L. 7 verkehren auf Teilen des Linienwegs auch als R41, R72 und R73. Sie finden durchgehend statt, ein Umstieg ist nicht erforderlich. Weitere Fahrten der L. R72 und R73 finden Sie in der elektronischen Fahrplanauskunft.